

**15 -ാം കേരള നിയമസഭ**

**13 -ാം സമ്മേളനം**

**നക്ഷത്ര ചിഹ്നം ഇല്ലാത്ത ചോദ്യം നം. 1521**

**12-02-2025 - ൽ മറുപടിയ്ക്ക്**

**മിച്ചഭൂമി ഏറ്റെടുക്കുന്നതിന് നടപടി**

ചോദ്യം		ഉത്തരം	
<b>ശ്രീ. ഐ. സി. ബാലകൃഷ്ണൻ</b>		<b>ശ്രീ. കെ. രാജൻ</b> (റവന്യൂ-ഭവനനിർമ്മാണ വകുപ്പ് മന്ത്രി)	
(എ)	വൈത്തിരി താലൂക്ക് ലാൻഡ് ബോർഡിൽ എത്ര മിച്ചഭൂമി കേസുകളാണ് നിലവിലുള്ളതെന്നും കഴിഞ്ഞ പത്ത് വർഷക്കാലം എത്ര ഏക്കർ മിച്ചഭൂമി ഏറ്റെടുക്കുന്നതിന് ഉത്തരവ് പുറപ്പെടുവിച്ചിട്ടുണ്ടെന്നും അറിയിക്കാമോ; പ്രസ്തുത മിച്ചഭൂമി ഏറ്റെടുക്കുന്നതിനുള്ള ഉത്തരവുകളുടെ പകർപ്പ് ലഭ്യമാക്കുമോ;	(എ)	വൈത്തിരി താലൂക്കിൽ നിലവിൽ 86 മിച്ചഭൂമി കേസുകളാണുള്ളത്. കഴിഞ്ഞ 10 വർഷക്കാലം 292.55 ഏക്കർ മിച്ചഭൂമി ഏറ്റെടുക്കുന്നതിന് ഉത്തരവായിട്ടുണ്ട്. ഉത്തരവിന്റെ പകർപ്പുകൾ അനുബന്ധമായി ചേർക്കുന്നു. ഇതിൽ 1.70 ഏക്കർ മിച്ചഭൂമി ഏറ്റെടുത്തിട്ടുണ്ട്. മറ്റു ഭൂമി ബഹു.കോടതിയുടെ സ്റ്റേ മൂലം ഏറ്റെടുക്കാൻ സാധിച്ചിട്ടില്ല.
(ബി)	പ്രസ്തുത ഉത്തരവിന്റെ അടിസ്ഥാനത്തിൽ എത്ര ഏക്കർ ഭൂമി ഏറ്റെടുത്തുവെന്ന് വ്യക്തമാക്കാമോ;	(ബി)	വൈത്തിരി താലൂക്കിൽ നിലവിൽ 86 മിച്ചഭൂമി കേസുകളാണുള്ളത്. കഴിഞ്ഞ 10 വർഷക്കാലം 292.55 ഏക്കർ മിച്ചഭൂമി ഏറ്റെടുക്കുന്നതിന് ഉത്തരവായിട്ടുണ്ട്. ഉത്തരവിന്റെ പകർപ്പുകൾ അനുബന്ധമായി ചേർക്കുന്നു. ഇതിൽ 1.70 ഏക്കർ മിച്ചഭൂമി ഏറ്റെടുത്തിട്ടുണ്ട്. മറ്റു ഭൂമി ബഹു.കോടതിയുടെ സ്റ്റേ മൂലം ഏറ്റെടുക്കാൻ സാധിച്ചിട്ടില്ല.
(സി)	രാജഗിരി എസ്റ്റേറ്റിന്റെ 200 ഏക്കർ മിച്ചഭൂമി ഏറ്റെടുക്കുന്നതിന് 2016-ൽ ഇറക്കിയ ഉത്തരവുപ്രകാരം എന്തെല്ലാം തുടർനടപടി സ്വീകരിച്ചുവെന്ന് വ്യക്തമാക്കാമോ;	(സി)	താലൂക്ക് ലാൻഡ് ബോർഡിന്റെ SMC26/81സീലിംഗ് കേസിലെ 27/09/2016-ലെ ഉത്തരവ് പ്രകാരം രാജഗിരി എസ്റ്റേറ്റിന്റെ 290.85 ഏക്കർ, മിച്ചഭൂമിയായി ഏറ്റെടുക്കുന്നതിന് ഉത്തരവായിട്ടുണ്ട്. പ്രസ്തുത താലൂക്ക് ലാൻഡ് ബോർഡ് ഉത്തരവിനെതിരെ ബഹു. ഹൈക്കോടതിയിൽ ഫയൽ ചെയ്ത CRP(LR)409/2016, CRP(LR)436/2016 കേസുകളിന്മേലുള്ള ഇടക്കാല ഉത്തരവ് പ്രകാരം ഭൂമി ഏറ്റെടുക്കുന്നതിൽ സ്റ്റേ നിലനില്ക്കുന്നതിനാൽ ഇക്കാര്യത്തിൽ തുടർനടപടി സ്വീകരിക്കാൻ കഴിഞ്ഞിട്ടില്ല.
(ഡി)	200 ഏക്കർ മിച്ചഭൂമിക്ക് ആധാരം നിർമ്മിച്ച് വിറ്റത് ആരാണെന്നും വാങ്ങിയത് ആരാണെന്നും വ്യക്തമാക്കാമോ?	(ഡി)	200 ഏക്കർ മിച്ചഭൂമിയ്ക്ക് ആധാരം നിർമ്മിച്ച് വിറ്റതായിട്ടുള്ള വിവരം ലഭ്യമല്ല.





വൈത്തിരി താലൂക്ക് ലാൻഡ് ബോർഡ് (സബ് ഓഫീസ് വയനാടിന്റെ) ചെയർമാന്റെ നടപടിക്രമം  
(ഹാജർ: സുരേഷ്. പി)

നമ്പർ smc: 2/2002/v തീയതി: 25.8.2023

അംഗങ്ങൾ (ഹാജർ)

1. ശ്രീ. പി.കെ. മുർത്തി (ഒപ്പ്)
2. ശ്രീ. പി.കെ കഞ്ഞുമൊയ്തീൻ (ഒപ്പ്)
3. ശ്രീ. വേണു ഗോപാലൻ. യു (ഒപ്പ്)

വിഷയം: കേരള ഭൂപരിഷ്കരണ നിയമം-1963 ശ്രീ. അരവിന്ദൻ പുത്തൻ പുരയിൽ S/o ബാലകൃഷ്ണൻ എന്നവരുടെ പേരിലുള്ള സീലിംഗ് കേസ് തീർപ്പു കൽപ്പിച്ച് ഉത്തരവാകുന്നത് സംബന്ധിച്ച്.

- സൂചന: 1. വൈത്തിരി താലൂക്ക് ലാൻഡ് ബോർഡിന്റെ 23/2/2023 ലെ SMC 2/2002/V നമ്പർ നടപടിക്രമം.
2. ശ്രീ. അരവിന്ദൻ 23/3/2023 ന് ഈ ഓഫീസിൽ സമർപ്പിച്ച ഒപ്ഷൻ സ്റ്റേറ്റ്‌മെന്റ്.
3. സ്റ്റേറ്റ് ലാൻഡ് ബോർഡിന്റെ 23/5/2023 ലെ L.B B12/780/16 നമ്പർ കത്ത് .

\*\*\*\*

വൈത്തിരി താലൂക്ക് തരിയോട് വില്ലേജ്, പുത്തൻ പുരയിൽ അരവിന്ദൻ S/o ബാലകൃഷ്ണൻ നായർ, കാവും മന്ദം പോസ്റ്റ്, പേരിൽ കേരള ഭൂപരിഷ്കരണ നിയമം 1963 സെഷൻ 87 പ്രകാരം പരിധിയിൽ കവിഞ്ഞ ഭൂമിയുണ്ടെന്ന് കണ്ട് സ്വമേധയാ കേസ് എടുക്കുകയും ഒന്നാം സൂചന ഉത്തരവ് പ്രകാരം അന്തിമ വിധി പ്രസ്താവിക്കുകയും ചെയ്തും പ്രസ്തുത ഉത്തരവും അനുബന്ധ ഫയലും സൂക്ഷമപരിശോധനയ്ക്കായി സ്റ്റേറ്റ് ലാൻഡ് ബോർഡിലേക്ക് അയയ്ക്കുകയും ആയത് സൂക്ഷമപരിശോധന കഴിഞ്ഞ് മൂന്നാം സൂചന പ്രകാരം തിരികെ അയച്ചുതരികയും ഉണ്ടായി ഇതിനിടയിൽ അസസ്സി രണ്ടാം സൂചന പ്രകാരം ഒപ്ഷൻ സ്റ്റേറ്റ്‌മെന്റ് ഫയൽ ചെയ്യുകയുണ്ടായി ആയതിന്റെ അടിസ്ഥാനത്തിൽ സൂഷ്മ പരിശോധന കഴിഞ്ഞ് ഫയൽ ലഭ്യമായതിനെത്തുടർന്ന് 1963 കേരള ഭൂപരിഷ്കരണ നിയമം സെ 85(9) പ്രകാരം ഒന്നാം സൂചന ഉത്തരവിൽ ഭേദഗതികൾ വരുത്തുന്നതിന് വേണ്ടി ലാൻഡ് ബോർഡ് പ്രസ്തുത കേസ് പുനപരിശോധിക്കുകയുണ്ടായി

23/2/2023 ലെ ലാൻഡ് ബോർഡ് ഉത്തരവ് പ്രകാരം ഏറ്റെടുക്കുവാൻ ഉത്തരവായ വസ്തു താഴെ പറയും പ്രകാരം ആണ്

1.6991 Acre

വെത്തിരി താലൂക്ക്

തരിയോട് വില്ലേജ് 213/2 - 0.214 ഏക്കർ  
 കാവുമനം വില്ലേജ് 174/2 - 0.3350 ഏക്കർ  
 അച്ചരാനം വില്ലേജ് 190/5 - 1.1450 അക്കർ

-----  
 ഒട്ടാകെ 1.6991 ഏക്കർ (1.70 ഏക്കർ) (0.6879 ഹെക്ടർ)

മേൽ സൂചിപ്പിച്ച വെത്തിരി താലൂക്കിലെ തരിയോട് വില്ലേജിലെ സർവ്വെ നമ്പർ 213/2 ൽ സ്ഥലം തന്റെ വീട് നിൽക്കുന്ന സ്ഥലം ആണ് എന്നും ആയതിൽ നിന്നും 21.91 സെന്റ് ഭൂമി ഏറ്റെടുക്കുന്നതിനായി വീടിനോട് ചേർന്നുള്ള കാപ്പി ഉണക്കുന്ന സ്ഥലവും കാർഷേധവും ഉൾപ്പെടുമെന്നും ആയത് തന്നെ കടുംബത്തിനും പ്രയാസമുണ്ടാക്കുമെന്നും മേൽ സൂചിപ്പിച്ച 21.91 സെന്റ് ഭൂമിക്ക് പകരമായി തന്നെ കൈവശത്തിൽ തന്നെയുള്ളതും മേൽ ഉത്തരവിൻ ഏറ്റെടുക്കുവാൻ തീരുമാനിച്ചതുമായ അച്ചരാനം വില്ലേജ് സർവ്വെ നമ്പർ 190/5 -ൽ 1.3782 ഏക്കർ ഭൂമി ലഭ്യമാണെന്നും ആയതിൽ നിന്നും ഏറ്റെടുക്കുന്നതിനായി അഭ്യർത്ഥിക്കുകയുണ്ടായി

ഈ അപേക്ഷ താലൂക്ക് ലാൻഡ് ബോർഡ് 26/7/2023 നും 25/8/2023 നും പരിശോധിക്കുകയുണ്ടായി. അസസ്സിക്കുവേണ്ടി അഡ്വ.കെ. മൊയ്തൂ ഹാജരായി. തരിയോട് വില്ലേജിലെ സർവ്വെ നമ്പർ 213/2 ൽ ഭൂമി ശ്രീ അരവിന്ദൻ കൈവശം വെക്കുന്ന വീട് എന്നും ഒന്നാം സൂചന ഉത്തരവിൽ സൂചിപ്പിച്ച വിസ്തീർണ്ണം (21.91 സെന്റ് ഭൂമി) ടി സർവ്വെ നമ്പറിൽ നിന്നും ഏറ്റെടുക്കുമ്പോൾ വീട് അനുബന്ധ ആവശ്യങ്ങൾ ഉപകരിക്കുന്ന സ്ഥലം ടി സർവ്വെ നമ്പറിൽ ഉണ്ടാവില്ല എന്നും ആയതിനു പകരമായി അത്രയും സ്ഥലം അച്ചരാനം വില്ലേജിൽ നിന്നും ഏറ്റെടുക്കുന്നതിന് ഉത്തരവായ 190/5 ൽ പ്പെട്ട 1.14 1/2 ഏക്കർ സ്ഥലത്തിനോട് ചേർത്ത് എടുക്കാവുന്നതാണ് എന്ന് അസസ്സിയുടെ നിർദ്ദേശം പരിഗണിക്കാം എന്നും ബോർഡ് വിലയുരുത്തി. അസസ്സിക്കുവേണ്ടി ഹാജരായ അഡ്വ.ശ്രീ.കെ.മൊയ്തൂ എന്നവർ കേ.ഭൂ നിയമം 85 (A)(B)(C) എന്നിവയുടെ പരിധിയിൽ വരാത്ത സ്ഥലം ആണ് അസസ്സി നിർദ്ദേശിച്ചത് എന്നും ആയത് പരിഗണിക്കണം എന്നും വാദിച്ചു.

ഈ സാഹചര്യത്തിൽ താലൂക്ക് ലാൻഡ് ബോർഡ് 23/2/2023 ലെ ഉത്തരവിൽ തരിയോട് വില്ലേജിൽ നിന്നും ഏറ്റെടുക്കുവാൻ നിർദ്ദേശിച്ച സർവ്വെ നമ്പർ 213/2.ൽ പ്പെട്ട 21.91 സെന്റ് ഒഴിവാക്കി കൊണ്ട് ഏറ്റെടുക്കേണ്ട ഭൂമി താഴെ പറയും പ്രകാരം ഭേദഗതി വരുത്തികൊണ്ടും ഉത്തരവാകുന്നു.

വെത്തിരി താലൂക്ക്	കാവുമനം വില്ലേജ്	174/2	0.3350 ഏക്കർ	(0.1356 ഹെക്ടർ)
	അച്ചരാനം വില്ലേജ്	190/5	1.3641 ഏക്കർ	(0.5521 ഹെക്ടർ)
-----				
ഒട്ടാകെ 1.6991 ഏക്കർ (1.70 ഏക്കർ)				(0.6877 ഹെക്ടർ)
=====				

ഇന്ത്യ സ്വതന്ത്രനായ ഒരു ഉത്തരവ് കൈപ്പറ്റി 7 ദിവസത്തിനകം വൈത്തിരി തഹസീൽദാർ  
 തഹസീൽദാർ വിട്ടു നൽകേണ്ടതും അല്ലാത്തപക്ഷം സർക്കാരിനുവേണ്ടി വൈത്തിരി തഹസീൽദാർ  
 ഉത്തരവുകളാണിത്.

ഇതേ ദിവസം ഏതെങ്കിലും കാര്യവും മറ്റും വെച്ചിരിക്കുന്നു.




*(Handwritten Signature)*  
 ചെയർമാൻ  
 താലൂക്ക് ലാൻഡ് ബോർഡ്, വൈത്തിരി


- കർമ്മം 1) പുത്തൻ പുരയിൽ താലൂക്ക്  
 S/o ബാലകൃഷ്ണൻ നായർ  
 കാവുമുക്കം പോസ്റ്റ്  
 (തരിയോട് വില്ലേജ് ഓഫീസർ നടത്തി മടക്കണം)
- 2) തഹസീൽദാർ, വൈത്തിരി
  - 3) വില്ലേജ് ഓഫീസർ തരിയോട് അറിവിലേക്കായി
  - 4) വില്ലേജ് ഓഫീസർ കാവുമുക്കം അറിവിലേക്കായി
  - 5) വില്ലേജ് ഓഫീസർ കോട്ടപ്പുഴ അറിവിലേക്കായി
  - 6) വില്ലേജ് ഓഫീസർ അപ്പാരനം അറിവിലേക്കായി

- കർമ്മം 7) സെക്രട്ടറി ലാൻഡ് ബോർഡ് തിരുവനന്തപുരം (ആമുഖ കുത്ത് സഹിതം)
- 8) ക്ലർക്ക് കളക്ടർ, വയനാട് (ആമുഖ കുത്ത് സഹിതം)

FROM NO.5  
EXTRACT OF ORDER UNDER SECTION 85(5)(C)  
(See Rule 13)  
IN THE TALUK LAND BOARD, VYTHIRI  
GENERAL

Number assigned to the case by the Taluk Land Board	G2-SMC-2/2002/V
Name and address of the adult/unmarried person/members of the family/other person to whom the order relates	Puthenpuraul Aravindan S/o Balakrishnan aair Hari Nivas, Kalarikunnil Kavumannam P.O.Thariyode Village.
Total extent of land owned, held and possessed under a mortgage	16.88 acres
Total extent of land to which exemption under section 81 applied	0.2191 acres
Ceiling area applicable to the person to whom the order relates	15.00 acres
Extent Of land to be surrendered	1.6991 acres (0.6879 hectares)
Extent Of land, if any taken possession u/s 86(3)	NIL
Balance extent, if any to be surrendered	1.6991 acres (0.6879 hectares)



  
CHAIRMAN  
TALUK LAND BOARD  
VYTHIRY



വൈത്തിരി താലൂക്ക് ലാൻഡ് ബോർഡ് (സബ് ഓഫീസ് വയനാടിന്റെ) ചെയർമാന്റെ നടപടിക്രമം  
(ഹാജർ: സുരേഷ്. പി)

നമ്പർ smc: 2/2002/v തീയതി: 25.8.2023

അംഗങ്ങൾ (ഹാജർ)

1. ശ്രീ. പി.കെ. മുർത്തി (ഒപ്പ്)
2. ശ്രീ. പി.കെ കണ്ടുമൊയ്യിൻ (ഒപ്പ്)
3. ശ്രീ. വേണു ഗോപാലൻ. യു (ഒപ്പ്)

വിഷയം: കേരള ഭൂപരിഷ്കരണ നിയമം-1963 ശ്രീ. അരവിന്ദൻ പുത്തൻ പുരയിൽ S/o ബാലകൃഷ്ണൻ എന്നവരുടെ പേരിലുള്ള സീലിംഗ് കേസ് തീർപ്പു കൽപ്പിച്ച് ഉത്തരവാകുന്നത് സംബന്ധിച്ച്.

- സൂചന: 1. വൈത്തിരി താലൂക്ക് ലാൻഡ് ബോർഡിന്റെ 23/2/2023 ലെ SMC 2/2002/V നമ്പർ നടപടിക്രമം.
2. ശ്രീ. അരവിന്ദൻ 23/3/2023 ന് ഈ ഓഫീസിൽ സമർപ്പിച്ച ഒപ്ഷൻ സ്റ്റേറ്റ്‌മെന്റ്.
3. സ്റ്റേറ്റ് ലാൻഡ് ബോർഡിന്റെ 23/5/2023 ലെ L.B B12/780/16 നമ്പർ കത്ത് .

\*\*\*\*

വൈത്തിരി താലൂക്ക് തരിയോട് വില്ലേജ്, പുത്തൻ പുരയിൽ അരവിന്ദൻ S/o ബാലകൃഷ്ണൻ നായർ, കാവും മന്ദം പോസ്റ്റ്, പേരിൽ കേരള ഭൂപരിഷ്കരണ നിയമം 1963 സെഷൻ 87 പ്രകാരം പരിധിയിൽ കവിഞ്ഞ ഭൂമിയുണ്ടെന്ന് കണ്ട് സ്വമേധയാ കേസ് എടുക്കുകയും ഒന്നാം സൂചന ഉത്തരവ് പ്രകാരം അന്തിമ വിധി പ്രസ്താവിക്കുകയും ചെയ്തും പ്രസ്തുത ഉത്തരവും അനുബന്ധ ഫയലും സൂക്ഷമപരിശോധനക്കായി സ്റ്റേറ്റ് ലാൻഡ് ബോർഡിലേക്ക് അയയ്ക്കുകയും ആയത് സൂക്ഷമപരിശോധന കഴിഞ്ഞ് മൂന്നാം സൂചന പ്രകാരം തിരികെ അയച്ചുതരികയും ഉണ്ടായി ഇതിനിടയിൽ അസസ്സി രണ്ടാം സൂചന പ്രകാരം ഒപ്ഷൻ സ്റ്റേറ്റ്‌മെന്റ് ഫയൽ ചെയ്യുകയുണ്ടായി ആയതിന്റെ അടിസ്ഥാനത്തിൽ സൂഷ്മ പരിശോധന കഴിഞ്ഞ് ഫയൽ ലഭ്യമായതിനെത്തുടർന്ന് 1963 കേരള ഭൂപരിഷ്കരണ നിയമം സെ 85(9) പ്രകാരം ഒന്നാം സൂചന ഉത്തരവിൽ ഭേദഗതികൾ വരുത്തുന്നതിന് വേണ്ടി ലാൻഡ് ബോർഡ് പ്രസ്തുത കേസ് പുനപരിശോധിക്കുകയുണ്ടായി

23/2/2023 ലെ ലാൻഡ് ബോർഡ് ഉത്തരവ് പ്രകാരം ഏറ്റെടുക്കുവാൻ ഉത്തരവായ വസ്തു താഴെ പറയും പ്രകാരം ആണ്

1.6991 Acre

വെത്തിരി താലൂക്ക്

തരിയോട് വില്ലേജ് 213/2 - 0.214 ഏക്കർ  
 കാവുമനം വില്ലേജ് 174/2 - 0.3350 ഏക്കർ  
 അച്ചരാനം വില്ലേജ് 190/5 - 1.1450 അക്കർ

-----  
 ഒട്ടാകെ 1.6991 ഏക്കർ (1.70 ഏക്കർ) (0.6879 ഹെക്ടർ)

മേൽ സൂചിപ്പിച്ച വെത്തിരി താലൂക്കിലെ തരിയോട് വില്ലേജിലെ സർവ്വെ നമ്പർ 213/2 ൽ സ്ഥലം തന്റെ വീട് നിൽക്കുന്ന സ്ഥലം ആണ് എന്നും ആയതിൽ നിന്നും 21.91 സെന്റ് ഭൂമി ഏറ്റെടുക്കുന്നതിനായി വീടിനോട് ചേർന്നുള്ള കാപ്പി ഉണക്കുന്ന സ്ഥലവും കാർഷേധവും ഉൾപ്പെടുമെന്നും ആയത് തന്നെ കടുംബത്തിനും പ്രയാസമുണ്ടാക്കുമെന്നും മേൽ സൂചിപ്പിച്ച 21.91 സെന്റ് ഭൂമിക്ക് പകരമായി തന്നെ കൈവശത്തിൽ തന്നെയുള്ളതും മേൽ ഉത്തരവിൻ ഏറ്റെടുക്കുവാൻ തീരുമാനിച്ചതുമായ അച്ചരാനം വില്ലേജ് സർവ്വെ നമ്പർ 190/5 -ൽ 1.3782 ഏക്കർ ഭൂമി ലഭ്യമാണെന്നും ആയതിൽ നിന്നും ഏറ്റെടുക്കുന്നതിനായി അഭ്യർത്ഥിക്കുകയുണ്ടായി

ഈ അപേക്ഷ താലൂക്ക് ലാൻഡ് ബോർഡ് 26/7/2023 നും 25/8/2023 നും പരിശോധിക്കുകയുണ്ടായി. അസസ്സിക്കുവേണ്ടി അഡ്വ.കെ. മൊയ്തൂ ഹാജരായി. തരിയോട് വില്ലേജിലെ സർവ്വെ നമ്പർ 213/2 ൽ ഭൂമി ശ്രീ അരവിന്ദൻ കൈവശം വെക്കുന്ന വീട് എന്നും ഒന്നാം സൂചന ഉത്തരവിൽ സൂചിപ്പിച്ച വിസ്തീർണ്ണം (21.91 സെന്റ് ഭൂമി) ടി സർവ്വെ നമ്പറിൽ നിന്നും ഏറ്റെടുക്കുമ്പോൾ വീട് അനുബന്ധ ആവശ്യങ്ങൾ ഉപകരിക്കുന്ന സ്ഥലം ടി സർവ്വെ നമ്പറിൽ ഉണ്ടാവില്ല എന്നും ആയതിനു പകരമായി അത്രയും സ്ഥലം അച്ചരാനം വില്ലേജിൽ നിന്നും ഏറ്റെടുക്കുന്നതിന് ഉത്തരവായ 190/5 ൽ പ്പെട്ട 1.14 1/2 ഏക്കർ സ്ഥലത്തിനോട് ചേർത്ത് എടുക്കാവുന്നതാണ് എന്ന് അസസ്സിയുടെ നിർദ്ദേശം പരിഗണിക്കാം എന്നും ബോർഡ് വിലയുരുത്തി. അസസ്സിക്കുവേണ്ടി ഹാജരായ അഡ്വ.ശ്രീ.കെ.മൊയ്തൂ എന്നവർ കേ.ഭൂ നിയമം 85 (A)(B)(C) എന്നിവയുടെ പരിധിയിൽ വരാത്ത സ്ഥലം ആണ് അസസ്സി നിർദ്ദേശിച്ചത് എന്നും ആയത് പരിഗണിക്കണം എന്നും വാദിച്ചു.

ഈ സാഹചര്യത്തിൽ താലൂക്ക് ലാൻഡ് ബോർഡ് 23/2/2023 ലെ ഉത്തരവിൽ തരിയോട് വില്ലേജിൽ നിന്നും ഏറ്റെടുക്കുവാൻ നിർദ്ദേശിച്ച സർവ്വെ നമ്പർ 213/2.ൽ പ്പെട്ട 21.91 സെന്റ് ഒഴിവാക്കി കൊടുക്കുന്നതിനായി ഏറ്റെടുക്കേണ്ട ഭൂമി താഴെ പറയും പ്രകാരം ഭേദഗതി വരുത്തിക്കൊണ്ടും ഉത്തരവാകുന്നു.

വെത്തിരി താലൂക്ക്	കാവുമനം വില്ലേജ്	174/2	0.3350 ഏക്കർ	(0.1356 ഹെക്ടർ)
	അച്ചരാനം വില്ലേജ്	190/5	1.3641 ഏക്കർ	(0.5521 ഹെക്ടർ)
			-----	
			ഒട്ടാകെ 1.6991 ഏക്കർ (1.70 ഏക്കർ)	(0.6877 ഹെക്ടർ)
=====				



ഇത് സൂചിപ്പിച്ച സ്ഥലം ഈ ഉത്തരവ് കൈപ്പറ്റി 7 ദിവസത്തിനകം വൈത്തിരി തഹസീൽദാർ  
 തഹസീൽ വട്ട് നൽകേണ്ടതും അല്ലാത്തപക്ഷം സർക്കാരിനുവേണ്ടി വൈത്തിരി തഹസീൽദാർ  
 ഏറ്റെടുക്കേണ്ടതുമാണ്.

ഇതേ ദിവസം ഏറ്റെടുക്കുകയും മുദ്രയും വെച്ചിരിക്കുന്നു.



*(Handwritten Signature)*  
 ചെയർമാൻ  
 താലൂക്ക് ലാൻഡ് ബോർഡ്, വൈത്തിരി


- കർപ്പ് 1) പുത്തൻ പുരയിൽ താലൂക്ക്  
 S/o ബാലകൃഷ്ണൻ നായർ  
 കാവുമുനം പോസ്റ്റ്  
 (തരിയോട് വില്ലേജ് ഓഫീസർ നടത്തി മടക്കണം)
- 2) തഹസീൽദാർ, വൈത്തിരി
  - 3) വില്ലേജ് ഓഫീസർ തരിയോട് അറിവിലേക്കായി
  - 4) വില്ലേജ് ഓഫീസർ കാവുമുനം അറിവിലേക്കായി
  - 5) വില്ലേജ് ഓഫീസർ കോട്ടപ്പുടി അറിവിലേക്കായി
  - 6) വില്ലേജ് ഓഫീസർ അപ്പാരനം അറിവിലേക്കായി

- കർപ്പ്
- 7) സെക്രട്ടറി ലാൻഡ് ബോർഡ് തിരുവനന്തപുരം (ആമുഖ കുത്ത് സഹിതം)
  - 8) ജില്ലാ കളക്ടർ, വയനാട് (ആമുഖ കുത്ത് സഹിതം)

FROM NO.5  
EXTRACT OF ORDER UNDER SECTION 85(5)(C)  
(See Rule 13)  
IN THE TALUK LAND BOARD, VYTHIRI  
GENERAL

Number assigned to the case by the Taluk Land Board	G2-SMC-2/2002/V
Name and address of the adult/unmarried person/members of the family/other person to whom the order relates	Puthenpuraul Aravindan S/o Balakrishnan aair Hari Nivas, Kalarikunnil Kavumannam P.O.Thariyode Village.
Total extent of land owned, held and possessed under a mortgage	16.88 acres
Total extent of land to which exemption under section 81 applied	0.2191 acres
Ceiling area applicable to the person to whom the order relates	15.00 acres
Extent Of land to be surrendered	1.6991 acres (0.6879 hectares)
Extent Of land, if any taken possession u/s 86(3)	NIL
Balance extent, if any to be surrendered	1.6991 acres (0.6879 hectares)



  
CHAIRMAN  
TALUK LAND BOARD  
VYTHIRY