

15 -ാം കേരള നിയമസഭ

9 -ാം സമ്മേളനം

നക്ഷത്ര ചിഹ്നം ഇല്ലാത്ത ചോദ്യം നം. 1330

11-09-2023 - ൽ മറുപടിയ്ക്ക്

തീരദേശ ഹൈവേ പദ്ധതി ഭൂമി ഏറ്റെടുക്കൽ

ചോദ്യം		ഉത്തരം	
ശ്രീ. കെ. ബാബു (തൃപ്പൂണിത്തുറ)		ശ്രീ. പി.എ. മുഹമ്മദ് റിയാസ് (പൊതുമരാമത്ത്-വിനോദസഞ്ചാര വകുപ്പ് മന്ത്രി)	
(എ)	<p>തീരദേശ ഹൈവേ പദ്ധതിക്ക് ഭൂമി ഏറ്റെടുക്കുന്നതിനായി വിജ്ഞാപനം പുറപ്പെടുവിച്ചിട്ടുണ്ടോ; എങ്കിൽ പ്രസ്തുത വിജ്ഞാപനത്തിന്റെ പകർപ്പ് ലഭ്യമാക്കുമോ;</p>	(എ)	<p>തീരദേശ ഹൈവേ പദ്ധതിയ്ക്ക് വേണ്ടി ജില്ലാ അടിസ്ഥാനത്തിൽ ഭൂമിയുടെ സർവ്വേ നമ്പറുകൾ ഉൾപ്പെടുത്തി റവന്യൂ പകർപ്പ് ഉത്തരവ് പുറപ്പെടുവിച്ചിട്ടുണ്ട്. ഭൂമിയുടെ സർവ്വേ നമ്പറുകൾ ഉൾപ്പെടുത്തി സർവ്വേ അതിരടയാളനിയമം പ്രകാരം 6(1) വിജ്ഞാപനവും ഗസറ്റിൽ പ്രസിദ്ധപ്പെടുത്തിയിട്ടുണ്ട്. 6(1) വിജ്ഞാപനത്തിന്റെ പകർപ്പ് ഉള്ളടക്കം ചെയ്യുന്നു.</p>
(ബി)	<p>ഭൂമി ഏറ്റെടുക്കുന്ന വിജ്ഞാപനം പുറപ്പെടുവിക്കുന്നതിന് മുമ്പായി നിർദ്ദിഷ്ട പ്രദേശവാസികൾക്ക് ആക്ഷേപങ്ങൾ ഉന്നയിക്കുന്നതിന് അവസരം നൽകിയിരുന്നോ; എങ്കിൽ അത്തരത്തിലുള്ള എത്ര പരാതികൾ ലഭിച്ചിട്ടുണ്ടെന്നും പ്രസ്തുത പരാതികളിന്മേൽ എന്തൊക്കെ നടപടികൾ സ്വീകരിച്ചിട്ടുണ്ടെന്നും വ്യക്തമാക്കുമോ?</p>	(ബി)	<p>സംസ്ഥാനത്തെ തീരദേശപാത നിർമ്മാണവുമായി ബന്ധപ്പെട്ട എല്ലാ കാര്യങ്ങളും ജനപ്രതിനിധികളുമായും ജനങ്ങളുമായും പങ്കുവെച്ചാണ് മുന്നോട്ടു പോകുന്നത്. പദ്ധതിയുമായി ബന്ധപ്പെട്ട കാര്യങ്ങൾ ജനപ്രതിനിധികളുമായി ചർച്ച നടത്തിയാണ് മുന്നോട്ടു പോകുന്നത്. അലൈൻമെന്റ് വിഷയത്തിൽ ഉൾപ്പെടെ ഔദ്യോഗികയോഗം വിളിച്ച് ജനപ്രതിനിധികളുടെ അഭിപ്രായം തേടുന്നുണ്ട്. ജനപ്രതിനിധികൾക്കൊപ്പം ഫീൽഡിലെത്തി പദ്ധതി സംബന്ധിച്ച കാര്യങ്ങൾ ജനങ്ങളുമായും സംസാരിക്കുന്നുണ്ട്. നിലവിൽ അതിർത്തി കല്ലുകൾ സ്ഥാപിച്ച ഇടങ്ങളിൽ പുനരധിവാസ പദ്ധതി നടപ്പിലാക്കാനുള്ള SPV ആയ കേരള തീരദേശ വികസന കോർപ്പറേഷൻ വീടുകളിൽ എത്തി പദ്ധതി സംബന്ധിച്ച് ജനങ്ങളെ അറിയിക്കുകയും ചെയ്യുന്നു. അതിനു പുറമേ നിയമപ്രകാരമുള്ള എല്ലാ നടപടിക്രമങ്ങളും പൂർത്തിയാക്കി ശേഷമേ ഭൂമി ഏറ്റെടുക്കൽ നടപടി പൂർത്തിയാക്കുകയുള്ളൂ. ഭൂമി RECTLARR ആക്ട് പ്രകാരം അതിർത്തി കല്ലുകൾ സ്ഥാപിച്ച്, 4(1) വിജ്ഞാപനം പ്രസിദ്ധീകരിച്ച് സാമൂഹിക ആഘാത പഠനം നടത്തും. ഇതിന്റെ ഭാഗമായാണ് പബ്ലിക് ഹിയറിംഗ് നടത്തി പ്രദേശവാസികളുടെ പരാതി കേൾക്കുന്നത്. നിലവിൽ കോഴിക്കോട് ജില്ലയിലെ 3 റീച്ചുകളിലും കണ്ണൂർ ജില്ലയിലെ ഒരു റീച്ചിലും, തൃശ്ശൂർ ജില്ലയിലെ ഒരു</p>

റീച്ചിലും അത്തരത്തിൽ സാമൂഹിക ആഘാത പഠനം പൂർത്തിയായിട്ടുണ്ട്. പ്രസ്തുത റീച്ചുകളുടെ വിശദാംശങ്ങൾ അനുബന്ധം -2 ആയി ചേർത്തിരിക്കുന്നു. കണ്ണൂർ ജില്ലയിൽ 4(1) വിജ്ഞാപനം പ്രസിദ്ധപ്പെടുത്തിയിട്ടുള്ള പാലക്കോട് കുന്നരു സിറ്റി എന്ന റീച്ചിൽ പൊതുചർച്ചയിൽ 37 പരാതികൾ ലഭിക്കുകയും അതിനു ബന്ധപ്പെട്ട അധികൃതർ മറുപടി നൽകുകയും ചെയ്തിട്ടുണ്ട്.

സെക്ഷൻ ഓഫീസർ

നരസിംഹം 7

കേരള സർക്കാർ
Government of Kerala
2022



Regn.No. KIRBH/2012/45073
dated 05-09-2012 with RNI
Reg.No.KI-TV(N) 634-2021-2025

കേരള ഗസറ്റ് KERALA GAZETTE

അസാധാരണം EXTRAORDINARY

ആധികാരികമായി പ്രസിദ്ധപ്പെടുത്തുന്നത്
PUBLISHED BY AUTHORITY

ഖാലം 11 Vol. XI	തിരുവനന്തപുരം, വെള്ളി Thiruvananthapuram, Friday	2022 ജൂലൈ 08 08th July 2022 1197 മിഥുനം 24 24th Mithunam 1197 1944 ആഷാഢം 17 17th Ashadha 1944	നമ്പർ No. } 2284
--------------------	---	--	---------------------

1961-ലെ കേരള സർവ്വേയും അതിർത്തിയും സംബന്ധിച്ച ആക്റ്റിലെ 6-ാം വകുപ്പ്

പ്രകാരമുള്ള പരസ്യം

നമ്പർ - എ.2/235/2022

2022 ജൂലൈ 01

നാമുപേക്ഷിച്ചിട്ടുള്ള താഴെപ്പറഞ്ഞ താഴെ പേരുകളിലുള്ള വിദ്യുച്ഛക്തി വിതരണ കമ്പനികളുടെ സർവ്വേ നമ്പറുകളിൽ വെട്ടുന്ന ഭൂമിയുടെ സർവ്വേ ചടങ്ങുകളുടെ ഗവൺമെന്റിന്റെ നിർദ്ദേശിച്ചിരിക്കുകയാൽ താഴെപ്പറയുന്ന വിദ്യുച്ഛക്തി സർവ്വേ പ്രവർത്തനങ്ങൾ വേഗം തന്നെ ആരംഭിക്കുന്നതാണെന്നും, താഴെപ്പറയുന്ന സർവ്വേ നമ്പറുകൾ അതിർത്തിയിലെ സർവ്വേ

For a digital signed version
of this notice, please visit <https://www.kerala.gov.in>



ചെയ്യുന്നതാണെന്നും 1961-ലെ കേരള സർവ്വേയും അതിർത്തിയും സംബന്ധിച്ച നൂറുകിലെ 6 (1)-ാം വകുപ്പ് പ്രകാരം ഇതിനാൽ പാസും ചെയ്യുന്നു.

താഴെപ്പറയുന്ന ഭൂമികളുടെ ഉള്ളിലോ അഥവാ അറയോട് ചേർന്നോ രജിസ്റ്റർ ചെയ്ത ഭൂമികളിൽ അവകാശമുണ്ടെന്നോ തേർച്ചയെടുത്തു എന്തൊരാളെയും നേരിട്ടോ എലന്റ് മുഖേനയോ സ്ഥലത്ത് ജോലി ചെയ്യുന്ന സർവ്വേയുടെ അടുത്ത് ഹാജരാകുന്നതിനും അതിരുകൾ കാണിച്ചു കൊടുക്കുന്നതിനും അതോട് ബന്ധപ്പെട്ട വിവരങ്ങൾ നൽകുന്നതിനുംവേണ്ടി അതത് സമയം ആവശ്യപ്പെടുമ്പോൾ ഹാജരാകുന്നതിനുംവേണ്ടി ഇതിനാൽ ചുമന്നിട്ടുകൊള്ളുന്നു.

പ്രസ്തുത നൂറുകിലെ 6 (2) എന്ന വകുപ്പ് പ്രകാരം ഈ പാസും താഴെ പറയുന്ന ഭൂമികളിൽ അവകാശമുള്ള എന്തൊരാൾക്കുമുള്ള സാധ്യമായ നോട്ടീസായി കണക്കാക്കപ്പെടുന്നതാണ്.

പ്രസ്തുത നൂറുകിലെ 6 (3) എന്ന വകുപ്പ് പ്രകാരം രജിസ്റ്റർ ചെയ്ത എല്ലാ കൈവശക്കാരുടേയും :-

- (എ) സർവ്വേ ചെയ്യുന്നതിനുവേണ്ടി നിർമ്മാർജ്ജനം ചെയ്യേണ്ട ആവശ്യം ഉണ്ടായേക്കാവുന്ന വല്ല രണ്ടാളോ, കൃഷിക്കാടുകൾക്കോ, വെലികളോ, വിളകളോ, അഥവാ സാരവത്തായ മറ്റു നടപ്പുണ്ടാകാ 15 ദിവസത്തിനകം മുന്നിട്ട് കളയുകയോ നീക്കം ചെയ്യുകയോ ചെയ്ത് അതിലൂടെ മറ്റ് ലൈസൻസോ വെടിപ്പാക്കണമെന്നും;
- (ബി) ഹോട്ടി പിടിക്കുന്നവരെയും ചെയിൻമാന്മാരുടേയും നിശ്ചയിച്ച് അതത് സമയം ആവശ്യമായേക്കാവുന്ന സമയത്തും കാലത്തും തൊഴിലാളികളെ എർപ്പെടുത്തണമെന്നും;
- (സി) അനുയോജ്യമായ സർവ്വേ അടയാളങ്ങൾ നൽകണമെന്നും മറ്റു പ്രകാരത്തിൽ പ്രസ്തുത നൂറുകിലോ അതുപ്രകാരമുണ്ടാക്കിയിട്ടുള്ള ചട്ടങ്ങളോ അനുസരിച്ച് ആവശ്യപ്പെട്ടേക്കാവുന്ന സ്ഥലങ്ങൾ സർവ്വേയ്ക്ക് നൽകണമെന്നും ഇതിനാൽ ആവശ്യപ്പെടുന്നു.

അൽ പറ്റാതെ (എ) മുതൽ (സി) വരെയുള്ള ഖണ്ഡങ്ങൾ പ്രകാരമുള്ള ഈ അഭ്യർത്ഥനകൾ അനുസരിക്കുന്നതിൽ ആരെങ്കിലും വിഴിവാ വരുത്തുകയാണെങ്കിൽ പ്രസ്തുത ജോലി കൂലിപ്പണിക്കാരോടൊ കോണ്ട് ചെയ്തിരിക്കുന്നതും ആയതിന്റെ ചെലവ് ആക്റ്റിലും അതുപ്രകാരമുണ്ടാക്കിയിട്ടുള്ള ചട്ടങ്ങളിലും വ്യവസ്ഥ ചെയ്തിട്ടുള്ളതുപോലെ വിഴിവാ വരുത്തപ്പെട്ടവരിൽനിന്നും വസൂലാക്കുന്നതുമാണ്.



අනුකූලය (විශේෂ) මි.ම.නි.ප.ප.ප.

(G.O.(Rt) No. 118R/2022-RD Dated 19/03/2022 (පි.16.2022 ද්.ප්.0))

විදුලි - පාලන ක්‍රම

මි.ම.නි.ප.ප.	තනතුරු	තනතුරු අංකයන්
අධ්‍යක්ෂ		අංක 100 1, 2, 6, 7, 8, 9, 10, 11, 12, 13, 16, 17, 18, 19, 20, 32, 33, 34, 35, 36, 37.
අධ්‍යක්ෂ ජනරාල්		අංක 101-2 38, 59, 60, 61, 64, 63, 67, 68, 70, 89, 90, 93, 95, 98, 107, 108, 109, 110, 111, 112, 120, 121, 122, 123, 124, 131, 132, 133, 134, 135, 141, 142, 143, 144, 149, 150, 151, 152, 157, 159, 159, 160, 161, 175, 180, 181, 182, 183, 184, 185, 186, 187, 188, 189, 191, 192, 193, 203, 204, 212, 213, 222, 223, 224, 250, 251, 232, 233, 234, 235, 310, 311, 314, 320, 323, 352, 357, 374, 378, 380, 412, 425, 426, 433, 434, 435, 436.
පාලන අධ්‍යක්ෂ		අංක 103-3 50, 51, 59, 62, 68, 69, 70, 71, 72, 78, 80, 102, 103, 105, 106, 112, 113, 117, 118, 129, 131, 136, 137, 174, 176, 177, 183, 186, 187, 188, 189, 191, 192, 193, 203, 204, 212, 213, 222, 223, 224, 250, 251, 232, 233, 234, 235, 310, 311, 314, 320, 323, 352, 357, 374, 378, 380, 412, 425, 426, 433, 434, 435, 436.
පාලන අධ්‍යක්ෂ ජනරාල්	පාලන අධ්‍යක්ෂ	අංක 104-30 4, 5, 6, 13, 14, 15, 16, 28, 29, 31, 32, 33, 40, 41, 73, 86, 87, 198, 199, 200, 202, 223, 245, 246, 247, 249, 250, 253, 254, 256, 267, 268, 269, 281, 282, 283, 284, 285, 297, 299, 308, 309, 319, 320, 321, 328, 329, 390, 391, 437, 440, 470, 471, 472, 523, 524, 525, 526, 527, 528, 529, 530, 531, 532, 533, 534, 535, 536, 537, 538, 539, 540, 541, 542, 543, 544, 545, 546, 547, 548, 549, 550, 551, 552, 553, 554, 555, 556, 557, 558, 559, 560, 561, 562, 563, 564, 565, 566, 567, 568, 569, 570, 571, 572, 573, 574, 575, 576, 577, 578, 579, 580, 581, 582, 583, 584, 585, 586, 587, 588, 589.

අනුකූලය (විශේෂ) මි.ම.නි.ප.ප.ප.
(G.O.(Rt) No. 118R/2022-RD Dated 19/03/2022 (පි.16.2022 ද්.ප්.0))

අනුකූලය (විශේෂ) මි.ම.නි.ප.ප.ප.
(G.O.(Rt) No. 118R/2022-RD Dated 19/03/2022 (පි.16.2022 ද්.ප්.0))



കേരള ഗസറ്റ് KERALA GAZETTE

അസാധാരണം EXTRAORDINARY

ആധികാരികമായി പ്രസിദ്ധപ്പെടുത്തുന്നത്
PUBLISHED BY AUTHORITY

വാല്യം 11 Vol. XI	തിരുവനന്തപുരം, വ്യാഴം	2022 ജൂൺ 09 <u>09th June 2022</u>	നമ്പർ No.	1907
	Thiruvananthapuram, Thursday	1197 ഇടവം 26 <u>26th Idavam 1197</u> 1944 ജ്യേഷ്ഠം 19 <u>19th Jyaishtam 1944</u>		

1961 ലെ കേരള സർവ്വെയും അതിർത്തിയും സംബന്ധിച്ച ആക്ടിലെ 6-ാം വകുപ്പ്
(പ്രകാരമുള്ള പരസ്യം

(തീരദേശ ഹൈവേ നിർമ്മാണം - വലിയഴീക്കൽ - തോട്ടപ്പള്ളി)

കെ5 - 292/2022

09 മെയ് 2022

താഴെക്കൊടുത്തിട്ടുള്ള താല്പരണങ്ങളെ താഴെക്കൊടുത്തിട്ടുള്ള വില്ലേജുകളിൽ നിർമ്മിക്കുവാനുദ്ദേശിക്കുന്ന തീരദേശ ഹൈവേ - വലിയഴീക്കൽ - തോട്ടപ്പള്ളി നിർമ്മാണവുമായി ബന്ധപ്പെട്ട് പ്രാരംഭ സർവ്വേ നടത്തണമെന്ന് ആലപ്പുഴ ജില്ലാ കളക്ടർ നിർദ്ദേശിച്ചിരിക്കുകയാൽ താഴെപ്പറയുന്ന വില്ലേജുകളിലെ സർവ്വേ പ്രവർത്തനങ്ങൾ വേഗം തന്നെ ആരംഭിക്കുന്നതാണെന്നും, താഴെപ്പറയുന്ന സർവ്വേ നമ്പരുകളും ആയതിലെ സബ് ഡിവിഷനുകളും അതിർത്തി തിരിച്ച് സർവ്വേ ചെയ്യുന്നതാണെന്നും 1961 ലെ കേരള സർവ്വെയും അതിർത്തിയും സംബന്ധിച്ച ആക്ടിലെ 6 (1) വകുപ്പ് പ്രകാരം ഇതിനാൽ പരസ്യം ചെയ്യുന്നു.

താഴെപ്പറയുന്ന ഭൂമികളുടെ ഉള്ളിലോ അഥവാ അവയോട് ചേർന്നോ രജിസ്റ്റർ ചെയ്ത ഭൂമികളിൽ അവകാശം ഉണ്ടെന്നോ തേർച്ച ചെയ്യുന്ന എന്തൊരാളേയും നേരിട്ടോ ഏജൻ്റ് മുഖേനയോ സ്ഥലത്ത് ജോലി ചെയ്യുന്ന സർവ്വേയുടെ അടുത്ത് ഹാജരാകുന്നതിനും അതിരുകൾ



കാണിച്ചുകൊടുക്കുന്നതിനും അതിനോട് ബന്ധപ്പെട്ട വിവരങ്ങൾ നൽകുന്നതിനും വേണ്ടി അതാത് സമയം ആവശ്യപ്പെടുമ്പോൾ ഹാജരാകുന്നതിനുവേണ്ടി ഇതിനാൽ ക്ഷണിച്ചുകൊള്ളുന്നു.

പ്രസ്തുത ആക്ടിലെ 6 (2) എന്ന വകുപ്പ് പ്രകാരം ഈ പരസ്യം താഴെപ്പറയുന്ന ഭൂമികളിൽ അവകാശമുള്ള എന്തൊരാൾക്കുമുള്ള സാധുവായ നോട്ടീസ് ആയി കണക്കാക്കപ്പെടുന്നതാണ്.

പ്രസ്തുത ആക്ടിലെ 6 (3) എന്ന വകുപ്പ് പ്രകാരം രജിസ്റ്റർ ചെയ്ത എല്ലാ കൈവശക്കാരും :-

എ. സർവ്വെ ചെയ്യുന്നതിനുവേണ്ടി നിർമ്മാർജ്ജനം ചെയ്യേണ്ട ആവശ്യമുണ്ടായേക്കാവുന്ന വല്ല മരങ്ങളോ, കുറ്റിക്കൊടുകളോ, വേലികളോ, വിളകളോ അഥവാ സാരവത്തായ മറ്റ് തടസ്സങ്ങളോ 15 ദിവസത്തിനകം മുറിച്ചുകളയുകയോ, നീക്കം ചെയ്യുകയോ ചെയ്ത് അതിരുകളോ, മറ്റ് ലൈനുകളോ വെടിപ്പാക്കണമെന്നും ;

ബി. കൊടിപിടിക്കുന്നവരെയും ചെയിൻമാൻമാരെയും നിയോഗിച്ച് അതാത് സമയം ആവശ്യമായേക്കാവുന്ന സമയത്തും കാലത്തും തൊഴിലാളികളെ ഏർപ്പെടുത്തണമെന്നും ;

സി. അനുയോജ്യമായ സർവ്വെ അടയാളങ്ങൾ നൽകണമെന്നും മറ്റ് പ്രകാരത്തിൽ പ്രസ്തുത ആക്ടോ, അതുപ്രകാരം ഉണ്ടാക്കിയിട്ടുള്ള ചട്ടങ്ങളോ അനുസരിച്ച് ആവശ്യപ്പെട്ടേക്കാവുന്ന സഹായങ്ങൾ സർവ്വെയർക്ക് നൽകണമെന്നും ഇതിനാൽ ആവശ്യപ്പെടുന്നു.

മേൽപ്പറഞ്ഞ എ. മുതൽ സി. വരെയുള്ള ഖണ്ഡങ്ങൾ പ്രകാരമുള്ള ഈ അർത്ഥനകൾ അനുസരിക്കുന്നതിൽ ആരെങ്കിലും വീഴ്ച വരുത്തുകയാണെങ്കിൽ ജോലി കൂലിപ്പണിക്കൊരുകൊണ്ട് ചെയ്യിക്കുന്നതും ആയതിന്റെ ചിലവ് ആക്ടിലും അതുപ്രകാരം ഉണ്ടാക്കിയിട്ടുള്ള ചട്ടങ്ങളിലും വ്യവസ്ഥ ചെയ്തിട്ടുള്ളതുപോലെ വീഴ്ച വരുത്തിയിട്ടുള്ളവരിൽ നിന്നും വസൂലാക്കുന്നതുമാണ്.

ഭൂമിയുടെ വിശദവിവരങ്ങൾ

ജില്ല	താലൂക്ക്	വില്ലേജ്	ബ്ലോക്ക് നമ്പർ	സർവ്വെ നമ്പർ
ആലപ്പുഴ	കാർത്തികപ്പള്ളി	ആറാട്ടുപുഴ	17	1, 2, 3, 4, 5, 6, 7, 8, 42, 43, 44, 45, 46, 52, 53, 54, 55, 56, 90, 91, 92, 93, 94, 95, 96, 117, 118, 119, 120, 121, 122, 123, 143, 144, 145, 146, 147, 148, 158, 159, 161, 174, 175, 176, 177, 178, 186, 187, 188, 189, 190, 191, 221, 222, 224, 225, 226, 227, 228, 229, 230, 231, 256, 261, 262, 263, 264, 265, 266, 267, 268, 269, 274, 290, 291, 294, 295, 296, 297, 309, 310, 311, 312
			18	1, 2, 4, 5, 6, 7, 8, 9, 10, 11, 12, 13, 14, 15, 16, 17, 18, 19, 20, 21, 40, 41, 42, 43, 44, 45, 46, 62, 63, 64, 65, 66, 69, 79, 80, 81, 82, 85, 87, 88, 89, 91, 92, 107, 108, 109, 110, 111, 112, 113, 114, 116, 117, 118, 119, 120, 123, 185, 186, 187, 189, 190, 191, 192, 194
ആലപ്പുഴ	കാർത്തികപ്പള്ളി	തൃക്കുന്നപ്പുഴ	1	1, 2, 3, 4, 14, 16, 17, 18, 19, 88, 89, 90, 91, 93, 94, 102, 103, 104, 105, 106, 107,

This is a digitally signed Certificate.
Authenticity may be verified through <https://ca.gov.in/ksa/verify/>



121,123, 125, 126, 131, 132,
 137, 138, 139, 223, 224, 225,
 228, 229, 233, 234, 239, 242,
 243, 244, 245, 248, 250, 251,
 252, 259, 262, 263, 264, 318,
 332, 333, 334, 337, 339,
 343, 344, 353, 357, 358,
 359, 360, 361, 362, 364,
 365, 366, 367, 372, 373, 377,
 378, 468, 467, 469, 470, 471,
 472, 473, 474, 491, 492, 494,
 496, 497, 498, 503, 505, 540,
 542, 543, 544, 545, 564, 565,
 567, 568, 640, 641, 642, 643,
 644, 645, 647, 655, 656, 657,
 665, 666, 669, 670, 674, 675,
 676, 677, 678, 679, 680, 685

105, 298, 299, 300, 303, 304,
 305, 307, 308, 309, 310, 311,
 312

ആലപ്പുഴ അമ്പലപ്പുഴ പുറക്കാട് 21

(ഒപ്പ്)
 സ്പെഷ്യൽ തഹസീൽദാർ,
 എൽ.എ (കിഫ്ബി), കായംകുളം
 ആലപ്പുഴ ജില്ല.

PUBLISHED BY THE SUPERINTENDENT OF GOVERNMENT PRINTERS
 AT THE GOVERNMENT CENTRAL PRESS, THIRUVANANTHAPURAM 202

This is an originally signed document.
 Authenticity may be verified through <https://e-governance.kerala.gov.in/>



Digitally signed by VCCFRAN T
 Date: 2022.06.09 06:15:42 +05:30



കേരള ഗസറ്റ് KERALA GAZETTE

അസാധാരണം EXTRAORDINARY

ആധികാരികമായി പ്രസിദ്ധപ്പെടുത്തുന്നത്
PUBLISHED BY AUTHORITY

വാല്യം 11 Vol. XI	തിരുവനന്തപുരം, തിങ്കൾ	2022 ജൂൺ 13 13th June 2022	നമ്പർ No. } 1943
	Thiruvananthapuram, Monday	1197 ഇടവം 30 30th Idavam 1197 1944 ജ്യേഷ്ഠം 23 23rd Jyaishta 1944	

1961 ലെ കേരള സർവ്വെയും അതിർത്തിയും സംബന്ധിച്ച ആക്ടിലെ
വകുപ്പ് 6 പ്രകാരമുള്ള പരസ്യം

No.D-394/2022

2022, ജൂൺ 08

താഴെ പറയുന്ന താലൂക്കിലെ താഴെ പറയുന്ന വില്ലേജിലെ താഴെ പറയുന്ന സർവ്വെ നമ്പറുകളിൽപ്പെട്ട ഭൂമിയുടെ സർവ്വെ നടത്തണമെന്ന് ഗവൺമെന്റ് നിർദ്ദേശിച്ചിരിക്കുകയാൽ താഴെ പറയുന്ന വില്ലേജിലെ സർവ്വെ പ്രവർത്തനങ്ങൾ വേഗം തന്നെ ആരംഭിക്കുന്നതാണെന്നും താഴെ പറയുന്ന വില്ലേജിലെ താഴെ പറയുന്ന സർവ്വെ നമ്പറുകൾ അതിർത്തി തിരിച്ച് സർവ്വെ ചെയ്യുന്നതാണെന്നും 1961 ലെ കേരള സർവ്വെയും അതിർത്തിയും സംബന്ധിച്ച ആക്ടിലെ വകുപ്പ് 6 ഉപവകുപ്പ് (1) പ്രകാരം ഇതിനാൽ പരസ്യം ചെയ്യുന്നു ;

താഴെ പറയുന്ന ഭൂമിയുടെ ഉള്ളിലോ അഥവാ അവയോട് ചേർന്നോ സ്ഥിതി ചെയ്യുന്ന രജിസ്റ്റർ ചെയ്ത ഭൂമിയിൽ അവകാശം ഉണ്ടെന്ന് തേർച്ച ചെയ്യുന്ന ഏതൊരാളെയും നേരിട്ടോ ഏജന്റ് മുഖേനയോ സ്ഥലത്ത് ജോലി ചെയ്യുന്ന സർവ്വെയറുടെ അടുത്ത് ഹാജരാക്കുന്നതിനും അതിരുകൾ കാണിച്ചു കൊടുക്കുന്നതിനും



അതിനോട് ബന്ധപ്പെട്ട വിവരങ്ങൾ നൽകുന്നതിനും വേണ്ടി അതതു സമയം ആവശ്യപ്പെടുമ്പോൾ ഹാജരാക്കുന്നതിനും വേണ്ടി ഇതിനാൽ ക്ഷണിച്ചുകൊള്ളുന്നു ;

പ്രസ്തുത ആക്ടിലെ വകുപ്പ് 6(2) പ്രകാരം ഈ പരസ്യം താഴെ പറയുന്ന രേഖകളിൽ അവകാശ ബന്ധമുള്ള ഏതൊരാൾക്കുമുള്ള സാധുവായ നോട്ടീസായി കണക്കാക്കേണ്ടതാണ്.

പ്രസ്തുത ആക്ടിലെ വകുപ്പ് 6 ഉപവകുപ്പ് (3) പ്രകാരം രജിസ്റ്റർ ചെയ്ത എല്ലാ കൈവശക്കാർക്കും :

(എ) സർവ്വെ ചെയ്യുന്നതിനുവേണ്ടി നിർമ്മാർജ്ജനം ചെയ്യേണ്ട ആവശ്യമുണ്ടായേക്കാവുന്ന വല്ല മരങ്ങളോ, കുറ്റിക്കാടുകളോ, വേലികളോ നിൽക്കുന്ന വീളുകളോ അഥവാ സാരവത്തായ മറ്റു തടസ്സങ്ങളോ 15 ദിവസത്തിനകം മുറിച്ചു കളയുകയോ നീക്കം ചെയ്യുകയോ ചെയ്ത് അതിരുകളോ മറ്റു ലൈനുകളോ വെടിപ്പാക്കണമെന്നും ;

(ബി) കൊടി പിടിക്കുന്നവരെയും ചെയിൻമാൻമാരെയും നിയോഗിച്ച് അതാത് സമയം ആവശ്യമായേക്കാവുന്ന സമയത്തേക്കും കാലത്തേക്കും തൊഴിലാളികളെ ഏർപ്പെടുത്തണമെന്നും ;

(സി) അനുയോജ്യമായ സർവ്വെ അടയാളങ്ങൾ നൽകണമെന്നും മറ്റു പ്രകാരത്തിൽ പ്രസ്തുത ആക്ടോ അതു പ്രകാരം ഉണ്ടാക്കിയിട്ടുള്ള ചട്ടങ്ങളോ അനുസരിച്ച് ആവശ്യപ്പെട്ടേക്കാവുന്ന സഹായങ്ങൾ സർവ്വെയർക്ക് നൽകണമെന്നും ഇതിനാൽ ആവശ്യപ്പെടുന്നു.

മേൽ പറഞ്ഞ (എ) മുതൽ (സി) വരെയുള്ള ഖണ്ഡങ്ങൾ പ്രകാരമുള്ള ഈ അഭ്യർത്ഥനകൾ അനുസരിക്കുന്നതിൽ ആരെങ്കിലും വീഴ്ച വരുത്തുകയാണെങ്കിൽ ജോലി കൂലിപ്പണിക്കാരെക്കൊണ്ട് ചെയ്യിക്കുന്നതും ആയതിന്റെ ചെലവ് ആക്ടിലും അതു പ്രകാരം ഉണ്ടായിട്ടുള്ള ചട്ടങ്ങളിലും വ്യവസ്ഥ ചെയ്തിട്ടുള്ളതുപോലെ വീഴ്ച വരുത്തിയിട്ടുള്ളവരിൽ നിന്നും വസൂലാക്കുന്നതുമാണ്.

ഭൂമിയുടെ വിശദവിവരങ്ങൾ

ജില്ല - എറണാകുളം

താലൂക്ക് - കൊച്ചി

വില്ലേജ് - ചെല്ലാനം	ബ്ലോക്ക്-15,
സർവ്വെ നമ്പർ : 508, 506, 489, 490, 491, 492, 451, 435, 398, 393, 244, 242, 241, 238, 237, 233, 210, 201, 196, 184, 1, 521, 520, 512, 510, 480, 481, 483, 455, 441, 438, 426, 423, 375, 374, 379, 382, 385, 386, 387, 390, 219, 208, 209, 205, 178, 58, 61, 62, 65, 42, 39, 32, 29, 20, 17, 6, 3	

വില്ലേജ് - കമ്പളങ്ങി	ബ്ലോക്ക് -12
സർവ്വെ നമ്പർ : 367, 366, 368, 371, 377, 376, 375, 361, 279, 294, 295, 312, 313, 314, 315, 318, 305, 306, 304, 240, 228, 237, 236, 232, 231, 230, 162, 161, 159, 157, 156, 155, 150, 142, 141, 135, 131, 130, 128, 115, 108, 109, 98, 96, 91, 93, 80, 74, 72, 71, 61, 60, 55, 43, 37, 34, 20, 10, 390, 384, 372, 373, 359, 149, 107, 398, 103, 99, 56, 11	



വില്ലേജ് - പള്ളുരുത്തി സ്റ്റോക്ക് - 11

സർവ്വെ നമ്പർ : 1290, 1289, 1293, 1282, 1295, 1281, 1296, 1301, 1302, 1277, 1276, 1303, 1308, 1310, 1313, 1323, 1324, 1347, 1363, 1361, 1397, 1398, 1394, 1408, 1407, 1413, 1416, 1434, 1433, 1283, 1348

വില്ലേജ് - രാമേശ്വരം സ്റ്റോക്ക് - 14

സർവ്വെ നമ്പർ : 329, 330, 332, 325, 324, 333, 323, 321, 318, 317, 316, 314, 311, 310, 309, 307, 303, 301, 294, 293, 219, 200, 198, 195, 194, 196, 192, 193, 191, 190, 189, 334, 306, 304, 299, 300, 295, 202, 201, 197, 188

വില്ലേജ് - ഫോർട്ടുകൊച്ചി

സർവ്വെ നമ്പർ : 830, 831, 833, 835, 837, 840, 842, 844, 829, 845, 828, 847, 290, 292, 293, 295, 286, 297, 298, 300, 304, 305, 322, 323, 819, 820, 821, 823, 288, 287, 283, 285, 284, 282, 281

വില്ലേജ് - പുതുവൈപ്പ് സ്റ്റോക്ക് - 1

സർവ്വെ നമ്പർ : 282, 283, 284, 271, 276, 272, 266, 261, 260, 255, 254, 253, 252, 241, 240, 239, 238, 251, 289, 288, 285, 270, 268, 267, 258, 257, 250, 324, 323, 322, 321, 316, 315, 314, 313, 312, 311, 237, 1

വില്ലേജ്: എളംകുന്നപ്പുഴ സ്റ്റോക്ക് - 9

സർവ്വെ നമ്പർ : 476, 475, 474, 473, 471, 470, 394, 393, 392, 391, 59, 58, 53, 52, 26, 25, 24, 5, 6, 496, 494, 493, 491, 478, 390, 60, 56, 54, 51, 27, 28, 23, 22, 8, 7

വില്ലേജ് - എളംകുന്നപ്പുഴ സ്റ്റോക്ക് - 9

സർവ്വെ നമ്പർ : 476, 475, 474, 473, 471, 470, 394, 393, 392, 391, 59, 58, 53, 52, 26, 25, 24, 5, 6, 496, 494, 493, 491, 478, 390, 60, 56, 54, 51, 27, 28, 23, 22, 8, 7

വില്ലേജ് - ഞാറക്കൽ സ്റ്റോക്ക് - 8

സർവ്വെ നമ്പർ : 338, 337, 334, 333, 330, 297, 269, 293, 292, 287, 288, 286, 276, 275, 289, 238, 305, 236, 307, 245, 250, 251, 258, 10, 12, 20, 339, 336, 335, 332, 331, 329, 296, 291, 306, 13

വില്ലേജ് - എടവനക്കാട് സ്റ്റോക്ക് - 4 & 5

സർവ്വെ നമ്പർ : 309, 308, 306, 305, 300, 299, 162, 161, 149, 148, 146, 145, 141, 140, 139, 136, 135, 134, 1, 313, 312, 311, 298, 163, 133, 132, 131



വില്ലേജ് - നായരമ്പലം

ബ്ലോക്ക് - 6 & 7

സർവ്വെ നമ്പർ : 225, 224, 223, 218, 217, 212, 209, 208, 203, 205, 188, 189, 190, 193, 194, 179, 177, 8, 7, 6, 5, 4, 2, 1

വില്ലേജ് - കഴുപ്പിള്ളി

ബ്ലോക്ക് - 3

സർവ്വെ നമ്പർ : 293, 292, 291, 290, 289, 288, 287, 285, 284, 283, 257, 256, 17, 16, 10, 9, 1

വില്ലേജ് - കഴുപ്പിള്ളി

ബ്ലോക്ക് - 1

സർവ്വെ നമ്പർ : 216, 215, 213, 212, 211, 209, 208, 206, 205, 200, 199, 198, 20, 19, 18, 17, 16, 15, 13, 12, 11, 7, 6, 1, 2, 72, 71, 76, 89, 88, 90, 94, 87, 204, 197, 21, 4, 35, 69, 68, 91, 92, 93

വില്ലേജ് - പള്ളിപ്പുറം

ബ്ലോക്ക് - 2

സർവ്വെ നമ്പർ : 26, 22, 20, 19, 9, 8, 480, 479, 478, 477, 476, 475, 474, 473, 472, 471, 470, 469, 468, 467, 466, 464, 463, 24, 23, 16, 15, 14, 7, 6, 1

(ഒപ്പ്)


സ്പെഷ്യൽ തഹസീൽദാർ (എൽ.എ.)

കിഫ്ബി, എറണാകുളം





10-1-1954



10 4/PI, 11 2, 12 11 20
12 2 22/2, 13 20 21 15 50PT

14 735/PI, 15 11 15 15
16 11, 18/11 16 11 15 15 15
17 4/11, 18 4/11 19 4/11 20 4/11
21 42 7 42/8 43/7 44/11 45/11
46 11 47 11 48 11 49 11 50 11

മനുഷ്യർക്ക് ഉപയോഗിക്കാൻ പറ്റാത്ത
മിഥുനം 11 11 11



കേരള ഗസറ്റ് KERALA GAZETTE

അസാധാരണം
EXTRAORDINARY

അധികാരികമായി പ്രസിദ്ധപ്പെടുത്തുന്നത്
PUBLISHED BY AUTHORITY

വാല്യം 11 Vol. XI	തിരുവനന്തപുരം, വെള്ളി	2022 ജൂലൈ 22 22nd July 2022	നമ്പർ No. } 2436
	Thiruvananthapuram, Friday	1197 കർക്കടകം 6 6th Karkadakam 1197 1944 ആഷാഢം 31 31st Ashadha 1944	

FORM NO. 16

(See Rule 79)

UNDER SECTION 6 OF THE KERALA SURVEY AND BOUNDARIES
ACT, 1961

Ref-A-87/2022

19th July 2022

WHEREAS, the Government have directed the survey of land comprised in survey numbers noted below in Thrikkarippur, Udinur, Padanna Villages of Hosdurg Taluk (Reach-I), Padanna, Nileshwar, Kanhangad, Hosdurg, Balla, Ajanur, Chithari, Keekkan, Pallikkare-I, Pallikkare-II Villages of Hosdurg Taluk (Reach-II), Udma Village of Hosdurg Taluk and Kalanad, Talangara, Kasaragod, Adkathbail Villages of Kasaragod Taluk (Reach-III) are hereby notified under sub section (1) 6 of the Kerala Survey and Boundaries Act, 1961, that survey operation will be started in the villages



soon and the survey numbers of the above said villages noted below will be demarcated and surveyed and that every person claiming to be interested in the registered lands situated within or adjoining the above mentioned lands is hereby invited to attend immediately either in person or by agent on the surveyor employed in the locality and also from time to time when called upon for the purpose of pointing out the boundaries and supplying information in connection herewith.

Under sub-section (2) of Section 6 of the above said Act, this notification shall be held to be a valid notice to every person having any interest in the above said lands.

Under section (3) of Section 6 of the above said Act, all the registered holders are hereby required:-

- (a) to clear within 15 days by cutting down or removing any trees, jungle, fences, standing crops or other materials obstructions, the boundaries or other lines, the clearance of which may be necessary for the purpose of survey and
- (b) to provide labour at such time and for such periods as may from time to time be required by furnishing flag holders and chainman and
- (c) to provide suitable survey marks and otherwise to give such assistance in the survey may be demanded under the said Act or Rules made thereunder.

If any person fails to comply with these requisitions under clause (a) to (c) mentioned above, the work will be got down by employing hired labour and the cost thereof will be recovered from the defaulters as provided in the Act and Rules made thereunder.

DETAILS OF LANDS (Reach-I)

District : Kasaragod

Taluk : Hosdurg

Village : Valiyaparamba
(South Thrikkarippur)

Sl. No.	Survey No.	Sub Division	Type of land
1	420	1	Garden
2	421	-	Garden
3	425	-	Garden
4	426	-	Garden
5	433	1	Govt Land



6	433	3	Garden
7	433	4	Garden
8	433	5A	Garden
9	433	5B	Garden
10	433	5C	Garden
11	433	5D	Garden
12	433	6	Dry
13	433	7	Dry
14	439	1A	Dry
15	439	1C	Dry
16	439	1D	Dry
17	439	1E	Dry
18	439	2	Garden
19	439	3A	Garden
20	439	3B	Garden
21	441	1B	Garden
22	441	1B2	Garden
23	441	1C	Wet
24	441	2B	Wet
25	442	1	Garden
26	442	2	Garden
27	442	4	Garden
28	442	5	Garden
29	442	7	Garden
30	442	8	Garden
31	443	1	Garden
32	443	2	Garden
33	444	1	Garden
34	444	2	Wet
35	445	1	Garden
36	445	2	Garden



37	446	2	Garden
38	448	1	Garden
39	450	-	Garden
40	451	-	Dry
41	452	-	Garden
42	454	-	Garden

District : Kasaragod

Taluk : Hosdurg

Village : Udinur

Sl. No.	Survey No.	Sub Division	Type of land
1	229	2	Garden
2	231	1A	Garden
3	232	1	Garden
4	233	1	Garden
5	233	2	Garden
6	233	3	Garden
7	234	1	Garden
8	234	2	Garden
9	235	1	Garden
10	235	5	Wet
11	236	1	Garden
12	236	2	Wet
13	236	3	Garden
14	236	3B	Wet
15	237	-	Wet
16	239	1A	Garden
17	239	1B	Wet

District : Kasaragod

Taluk : Hosdurg

Village : Valiyaparamba
(Padanna)

Sl. No.	Survey No.	Sub Division	Type of land
1	18	1	Govt.Land



2	19	1A	Govt.Land
3	19	1B	Govt.Land
4	19	3	Govt.Land
5	24	1	Garden
6	26	-	Garden
7	27	1	Dry
8	28	-	Dry
9	35	1	Dry
10	36	1	Dry
11.	40	1	Dry
12.	41	1	Dry
13	41	3	Garden
14	47	-	Garden
15	53	-	Dry
16	54	-	Garden
17	61	1	Dry
18	62	-	Garden
19	68	1	Garden
20	68	2	Garden
21	73	-	Garden

(Reach-II)

District : Kasaragod

Taluk : Hosdurg

Village : Valiyaparamba
(Padanna)

Sl. No.	Survey No.	Sub Division	Type of land
1	2	-	Govt.Land
2	12	1	Garden
3	17	1	Garden
4	17	2A	Garden

District : Kasaragod

Taluk : Hosdurg

Village : Nileshwar

Sl. No.	Survey No.	Sub Division	Type of land
1	486	-	Garden
2	610	1	Garden
3	610	1A	Garden
4	611	2	Garden
5	613	1B	Garden
6	613	1C	Garden
7	613	3A	Garden
8	615	1	Garden
9	616	2	Garden
10	617	2A	Garden
11	631	2B	Wet
12	632	1A	Garden
13	632	7A	Garden
14	632	7B	Garden
15	632	7C	Garden
16	632	7D	Garden
17	632	8	Garden
18	635	2A	Garden
19	635	2B	Garden
20	635	3	Garden
21	642	1	Garden
22	643	1	Garden
23	643	2	Garden



24	643	5	Garden
25	643	7	Garden
26	644	3	Garden
27	646	2	Garden
28	647	-	Garden
29	648	1A	Garden
30	649	2	Garden
31	650	1	Garden
32	650	2	Garden

District : Kasaragod

Taluk : Hosdurg

Village : Balla

Sl. No.	Survey No.	Sub Division	Type of land
1	1	-	Govt Land
2	2	-	Govt Land
3	6	-	Dry
4	7	-	Garden
5	8	-	Garden
6	9	-	Garden
7	10	-	Garden

District : Kasaragod

Taluk : Hosdurg

Village : Hosdurg

Sl. No.	Survey No.	Sub Division	Type of land
1	2	-	Garden
2	3	-	Garden
3	11	-	Garden
4	15	-	Garden
5	16	-	Garden
6	17	-	Garden
7	35	-	Garden
8	38	-	Garden



9	39	-	Garden
10	43	-	Garden
11	44	-	Garden

District : Kasaragod

Taluk : Hosdurg

Village : Ajanur

Sl. No.	Survey No.	Sub Division	Type of land
1	159	-	Garden
2	160	-	Dry
3	162	-	Dry
4	178	24	Garden
5	178	28	Govt.land
6	179	-	Dry
7	182	-	Garden
8	183	-	Garden
9	184	-	Garden
10	186	-	Garden
11	187	1	Garden
12	187	9	Govt.land
13	187	10	Garden
14	187	11	Wet
15	187	16	Govt.land
16	187	17	Garden
17	187	18	Garden
18	187	21	Garden
19	201	1	Garden
20	201	7	Garden
21	201	8	Garden
22	201	9	Garden
23	201	16	Garden
24	201	17	Wet



25	201	18	Wet
26	201	19	Garden
27	202	4	Wet
28	202	5	Wet
29	202	6	Garden
30	202	9	Wet
31	202	10	Wet
32	202	13	Wet
33	202	14	Wet
34	202	16	Wet
35	202	17	Govt.land
36	203	6	Wet
37	203	7	Wet
38	203	8	Govt.land
39	204	2	Wet
40	204	3	Wet
41	204	4	Wet
42	204	9	Wet
43	204	10	Govt.land
44	205	1	Garden
45	219	1	Wet
46	220	1	Garden
47	220	2	Garden
48	220	5	Garden
49	220	6	Garden
50	220	8	Garden
51	220	9	Garden
52	221	1	Garden
53	221	4	Garden
54	221	5	Garden
55	221	6	Garden



56	221	7	Garden
57	221	8	Garden
58	221	9	Garden
59	221	10	Garden
60	221	11	Govt.land
61	221	12	Garden
62	221	13	Garden
63	221	14	Garden
64	221	15	Garden
65	223	-	Dry
66	224	1	Dry
67	224	2	Garden
68	224	3	Dry
69	224	4	Garden
70	224	5	Garden
71	225	1	Dry
72	242	-	Dry
73	244		Dry
74	251		Dry
75	252		Dry
76	253		Dry
77	254		Dry
78	255		Dry

District : Kasaragod

Taluk : Hosdurg

Village : Kanhangad

Sl. No.	Survey No.	Sub Division	Type of land
1	20	-	Garden
2	22	-	GovtLand
3	23	-	GovtLand
4	24	1A	Garden
5	24	1B	Garden



6	24	2	Garden
7	25	1	Garden
8	25	2	Garden
9	25	3	Garden
10	25	4	Garden
11	297	1A1C	Garden
12	297	1AD1	Garden
13	297	1A1E	Garden
14	297	1A1Z	Garden
15	297	3A	Garden
16	297	3B	Garden
17	297	3C	Garden
18	297	3D	Garden
19	298	-	Govt.Land
20	299	-	Govt.Land
21	300	1	Garden
22	300	2	Garden
23	300	3	Garden
24	301	-	GovtLand
25	302	1	Garden
26	302	2	Garden
27	305	1	Garden
28	305	2	Garden
29	305	3	Garden
30	305	5	Garden
31	306	-	Govt.Land
32	307	-	Govt.Land
33	310	1	Garden
34	310	3	Garden
35	342	3	Dry
36	342	4	Dry



37	342	5	Garden
38	343	-	Govt.Land
39	344	-	Govt.Land
40	346	-	Dry
41	347	1	Garden
42	347	3	Garden
43	347	4	Garden
44	347	7	Garden
45	347	8	Garden
46	437	1	Govt.Land
47	438	1	Dry
48	438	4	Dry
49	439	2A	Dry
50	439	2B	Dry
51	439	2C	Dry
52	442	-	Dry
53	443	4	Garden
54	443	5	Garden
55	444	4	Garden
56	444	5B	Garden
57	446	1	Dry
58	446	2	Dry
59	447	4	Dry
60	448	-	Dry
61	584	1	Dry
62	586	-	Dry
63	587	8	Garden
64	588	3	Garden
65	588	5	Dry
66	589	3	Garden
67	589	4	Garden



68	593	-	Garden
69	594	-	Dry
70	595	-	Garden
71	619	3	Garden
72	619	5	Garden
73	619	6	Garden
74	619	7	Garden
75	619	9	Garden
76	620	1	Garden
77	620	4	Dry
78	620	5	Dry
79	621	1A	Garden
80	621	2	Garden
81	624	1	Garden
82	624	2	Garden
83	631	1	Dry
84	631	2B	Garden
85	631	3	Dry
86	631	4	Dry

District : Kasaragod

Taluk : Hosdurg

Village : Chithari

Sl. No.	Survey No.	Sub Division	Type of land
1	1	1	Dry
2	1	9	Dry
3	2	1	Govt Land
4	2	23	Dry
5	3	1	Govt.Land
6	3	2	Govt.Land
7	3	3	Govt. Land
8	3	4	Govt. Land



9	3	15	Dry
10	4	2	Dry
11	4	3	Govt Land
12	4	4	Dry
13	4	30	Dry
14	4	31	Dry
15	4	32	Dry
16	4	35	Dry
17	4	36	Govt. Land
18	4	37	Dry
19	4	38	Dry
20	4	39	Dry
21	4	40	Dry
22	4	49	Govt. Land
23	4	50	Govt. Land
24	5	1	Dry
25	5	2	Govt. Land
26	5	3	Dry
27	42	24	Garden
28	42	25	Garden
29	42	26	Govt. Land
30	42	27	Garden
31	42	28	Garden
32	42	30	Garden
33	42	32	Govt. Land
34	43	-	Dry
35	47	1	Govt. Land
36	50	6	Garden
37	50	7	Garden
38	50	8	Garden
39	50	9	Garden



40	50	10	Garden
41	51	10	Garden
42	51	11	Garden
43	51	13	Garden
44	52	7	Wet
45	52	8	Wet
46	52	9	Wet
47	52	10	Wet
48	52	11	Wet
49	52	24	Wet
50	52	26	Wet
51	52	32	Wet
52	52	33	Wet
53	52	37	Wet
54	53	1	Wet
55	53	2	Wet
56	53	3	Wet
57	53	4	Wet
58	53	5	Dry
59	54	-	Wet
60	55		Garden
61	56	1	Garden
62	56	2	Garden
63	56	13	Garden
64	56	14	Garden
65	56	15	Garden
66	56	17	Garden
67	57	3	Wet
68	57	4	Wet
69	57	6	Garden
70	324	-	Dry



71	325	-	Dry
72	326	-	Dry
73	327	-	Dry
74	328	-	Dry
75	329	-	Dry
76	330	-	Dry
77	331	-	Dry
78	332	-	Dry
79	333	-	Dry

District : Kasaragod

Taluk : Hosdurg

Village : Pallikkare I
(Keekkan)

Sl. No.	Survey No.	Sub Division	Type of land
1	196	1	Govt. Land
2	196	2	Dry
3	196	3	Dry
4	196	4	Wet
5	196	7	Wet
6	197	2	Dry
7	197	3	Wet
8	197	10	Wet
9	197	11	Dry
10	199	2	Wet
11	199	3	Wet
12	199	4	Wet
13	199	5	Dry
14	199	11	Dry
15	200	1	Govt Land
16	200	2	Wet
17	200	3	Garden
18	200	4	Garden



19	200	5	Wet
20	200	6	Wet
21	200	7	Wet
22	200	8	Wet
23	200	9	Wet
24	200	10	Wet
25	200	11	Wet
26	206	1	Govt. Land
27	206	2	Wet
28	206	3	Wet
29	206	4	Govt Land
30	206	5	Wet
31	206	6	Wet
32	206	7	Wet
33	206	8	Wet
34	207	-	Wet

District : Kasaragod

Taluk : Hosdurg

Village : Pallikkare I

Sl. No.	Survey No.	Sub Division	Type of land
1	1	-	Wet
2	57	-	Govt. Land
3	58	-	Dry
4	61	-	Dry
5	62	-	Govt. Land
6	73	-	Garden
7	74	-	Govt. Land
8	75	-	Garden



9	90	-	Garden
10	94	-	Dry
11	95	1	Govt. Land
12	95	24	Garden
13	95	25	Garden
14	95	26	Garden
15	96	1	Govt. Land
16	96	2	Garden
17	96	6	Wet
18	96	7	Wet
19	96	8	Wet
20	96	9	Wet
21	96	12	Wet
22	96	13	Wet
23	101	-	Wet
24	102	-	Garden
25	107	13	Garden
26	108	-	Govt. Land
27	109	1	Garden
28	109	2	Garden
29	110	-	Govt Land
30	111	-	Govt. Land
31	112	4	Garden
32	112	5	Garden
33	112	6	Garden
34	112	14	Garden
35	112	18	Dry
36	112	19	Dry
37	112	20	Govt. Land
38	112	32	Garden
39	113	-	Garden



40	241	-	Dry
41	242	-	Govt. Land
42	289	-	Dry

District : Kasaragod

Taluk : Hosdurg

Village : Pallikkare II

Sl. No.	Survey No.	Sub Division	Type of land
1	149	-	Wet
2	170	-	Govt. Land
3	202	1	Govt. Land
4	204	-	Garden
5	237	-	Garden
6	238	-	Garden
7	243	-	Garden
8	244	-	Garden
9	245	-	Garden
10	248	-	Garden
11	249	-	Garden
12	250	-	Govt. Land
13	260	1	Govt. Land
14	267	-	Govt. Land
15	357	11	Garden
16	357	13	Garden
17	357	14	Garden
18	357	15	Garden
19	357	16	Garden
20	357	19	Dry
21	357	21	Dry
22	357	22	Dry
23	357	23	Dry
24	357	28	Dry



25	357	34	Dry
26	357	36	Dry
27	358	-	Govt. Land
28	361	-	Govt. Land
29	368	-	Govt. Land
30	374	-	Govt. Land
31	375	1	Garden
32	375	2	Garden
33	375	3	Garden
34	375	4	Garden
35	375	6	Garden
36	375	7	Garden
37	375	8	Garden
38	375	9	Garden
39	375	10	Garden
40	375	13	Garden
41	375	15	Garden
42	375	16	Garden
43	375	18	Garden
44	375	20	Garden
45	375	28	Garden
46	375	30	Garden
47	375	36	Garden
48	375	37	Garden
49	377	-	Govt. Land
50	378	-	Govt. Land

(Reach-III)

District : Kasaragod

Taluk : Hosdurg

Village : Udma



Sl. No.	Survey No.	Sub Division	Type of land
1	1	-	Govt Land
2	2	-	Govt Land
3	137	-	Garden
4	166	-	Dry
5	167	-	Dry
6	168	-	Garden
7	169	-	Garden
8	171	-	Garden
9	175	-	Garden
10	176	-	Garden
11	177	-	Garden
12	178	-	Garden
13	179	-	Dry
14	180	-	Dry
15	209	4	Garden
16	209	5	Garden
17	209	12	Garden
18	209	13	Garden
19	209	14	Garden
20	210	-	Garden
21	211	-	Dry
22	212	-	Wet
23	220	-	Govt. Land
24	221	-	Garden
25	225	-	Garden
26	226	-	Garden
27	233	-	Garden
28	234	-	Garden
29	235	-	Garden
30	236	-	Garden



31	242	-	Garden
32	243	-	Garden

District : Kasaragod

Taluk : Kasaragod

Village : Kalanad

Sl. No.	Survey No.	Sub Division	Type of land
1	12	1A	Dry
2	12	2	Dry
3	13	1	Dry
4	13	4	Dry
5	14	1	Govt. Land
6	14	2	Dry
7	15	-	Govt. Land
8	17	1A	Dry
9	18	1A	Dry
10	18	1F	Dry
11	18	2A	Dry
12	18	2B	Dry
13	18	2C	Dry
14	18	2D	Dry
15	18	2E	Dry
16	18	2F	Dry
17	18	2G	Dry
18	18	2H	Dry
19	18	2I	Dry
20	18	2J	Dry
21	18	2K	Dry
22	18	2L	Dry
23	19	-	Govt. Land
24	20	-	Govt. Land
25	106	-	Dry
26	107	-	Govt. Land



27	125	1	Govt. Land
28	125	2A	Garden
29	127	1C	Garden
30	127	2A	Garden
31	127	2B	Garden
32	127	2C	Garden
33	127	2D	Garden
34	129	1	Dry
35	129	2	Garden
36	131	-	Garden

District : Kasaragod

Taluk : Kasaragod

Village : Thalangara

Sl. No.	Survey No.	Sub Division	Type of land
1	5	-	Garden
2	14	2	Wet
3	28	-	Garden
4	128	-	Govt. Land
5	129	1A	Govt. Land
6	129	1B	Garden

District : Kasaragod

Taluk : Kasaragod

Village : Kasaragod

Sl. No.	Survey No.	Sub Division	Type of land
1	4	1	Dry
2	4	1A	Dry
3	4	7	Dry
4	5	2	Govt. Land
5	6	-	Govt. Land
6	7	1	Dry
7	7	3	Dry



8	7	4	Dry
9	7	8	Dry
10	7	9	Dry
11	7	10	Dry
12	7	13	Dry
13	7	14	Dry
14	7	15	Dry
15	7	18	Dry
16	7	19	Dry
17	8	-	Govt. Land
18	9	-	Govt. Land
19	10	-	Govt. Land

District : Kasaragod

Taluk : Kasaragod

Village : Adkkathbail
(Kasaragod)

Sl. No.	Survey No.	Sub Division	Type of land
1	3	-	Dry
2	9	-	Dry
3	12	-	Wet
4	14	1	Garden
5	14	2	Dry
6	15	1	Dry
7	15	2	Garden
8	17	1	Garden
9	17	4A	Garden
10	17	4B	Garden
11	17	5A	Garden
12	17	5B	Garden
13	17	5C	Garden




14	38	-	Garden
15	58	-	Govt Land
16	67	-	Wet
17	68	-	Wet
18	70	-	Wet
19	73	1	Garden
20	73	3	Garden
21	73	6	Garden
22	73	7	Govt. Land
23	74	1	Garden
24	74	2	Garden
25	74	8	Garden
26	74	9	Garden
27	74	11	Garden
28	74	14A	Garden
29	74	15	Garden
30	77	-	Govt. Land

(Sd.)

*Special Tahsildar, L.A.(KIIFB),
Kasaragod.*





കേരള ഗസറ്റ് KERALA GAZETTE

അസാധാരണം
EXTRAORDINARY

ആധികാരികമായി പ്രസിദ്ധപ്പെടുത്തുന്നത്
PUBLISHED BY AUTHORITY

വാല്യം 11 Vol. XI	തിരുവനന്തപുരം, വെള്ളി Thiruvananthapuram, Friday	2022 ജൂലൈ 22 22nd July 2022 1197 കർക്കടകം 6 6th Karkadakam 1197 1944 ആഷാഢം 31 31st Ashadha 1944	നമ്പർ No. } 2436
----------------------	---	--	---------------------

FORM NO. 16

(See Rule 79)

UNDER SECTION 6 OF THE KERALA SURVEY AND BOUNDARIES
ACT, 1961

Ref-A-87/2022

19th July 2022

WHEREAS, the Government have directed the survey of land comprised in survey numbers noted below in Thrikkarippur, Udinur, Padanna Villages of Hosdurg Taluk (Reach-I), Padanna, Nileshwar, Kanhangad, Hosdurg, Balla, Ajanur, Chithari, Keekkan, Pallikkare-I, Pallikkare-II Villages of Hosdurg Taluk (Reach-II), Udma Village of Hosdurg Taluk and Kalanad, Talangara, Kasaragod, Adkathbail Villages of Kasaragod Taluk (Reach-III) are hereby notified under sub section (1) 6 of the Kerala Survey and Boundaries Act, 1961, that survey operation will be started in the villages



soon and the survey numbers of the above said villages noted below will be demarcated and surveyed and that every person claiming to be interested in the registered lands situated within or adjoining the above mentioned lands is hereby invited to attend immediately either in person or by agent on the surveyor employed in the locality and also from time to time when called upon for the purpose of pointing out the boundaries and supplying information in connection herewith.

Under sub-section (2) of Section 6 of the above said Act, this notification shall be held to be a valid notice to every person having any interest in the above said lands.

Under section (3) of Section 6 of the above said Act, all the registered holders are hereby required:-

- (a) to clear within 15 days by cutting down or removing any trees, jungle, fences, standing crops or other materials obstructions, the boundaries or other lines, the clearance of which may be necessary for the purpose of survey and
- (b) to provide labour at such time and for such periods as may from time to time be required by furnishing flag holders and chainman and
- (c) to provide suitable survey marks and otherwise to give such assistance in the survey may be demanded under the said Act or Rules made thereunder.

If any person fails to comply with these requisitions under clause (a) to (c) mentioned above, the work will be got down by employing hired labour and the cost thereof will be recovered from the defaulters as provided in the Act and Rules made thereunder.

DETAILS OF LANDS (Reach-I)

District : Kasaragod

Taluk : Hosdurg

Village : Valiyaparamba
(South Thrikkarippur)

Sl. No.	Survey No.	Sub Division	Type of land
1	420	1	Garden
2	421	-	Garden
3	425	-	Garden
4	426	-	Garden
5	433	1	Govt Land



6	433	3	Garden
7	433	4	Garden
8	433	5A	Garden
9	433	5B	Garden
10	433	5C	Garden
11	433	5D	Garden
12	433	6	Dry
13	433	7	Dry
14	439	1A	Dry
15	439	1C	Dry
16	439	1D	Dry
17	439	1E	Dry
18	439	2	Garden
19	439	3A	Garden
20	439	3B	Garden
21	441	1B	Garden
22	441	1B2	Garden
23	441	1C	Wet
24	441	2B	Wet
25	442	1	Garden
26	442	2	Garden
27	442	4	Garden
28	442	5	Garden
29	442	7	Garden
30	442	8	Garden
31	443	1	Garden
32	443	2	Garden
33	444	1	Garden
34	444	2	Wet
35	445	1	Garden
36	445	2	Garden



37	446	2	Garden
38	448	1	Garden
39	450	-	Garden
40	451	-	Dry
41	452	-	Garden
42	454	-	Garden

District : Kasaragod

Taluk : Hosdurg

Village : Udinur

Sl. No.	Survey No.	Sub Division	Type of land
1	229	2	Garden
2	231	1A	Garden
3	232	1	Garden
4	233	1	Garden
5	233	2	Garden
6	233	3	Garden
7	234	1	Garden
8	234	2	Garden
9	235	1	Garden
10	235	5	Wet
11	236	1	Garden
12	236	2	Wet
13	236	3	Garden
14	236	3B	Wet
15	237	-	Wet
16	239	1A	Garden
17	239	1B	Wet

District : Kasaragod

Taluk : Hosdurg

Village : Valiyaparamba
(Padanna)

Sl. No.	Survey No.	Sub Division	Type of land
1	18	1	Govt.Land



2	19	1A	Govt.Land
3	19	1B	Govt.Land
4	19	3	Govt.Land
5	24	1	Garden
6	26	-	Garden
7	27	1	Dry
8	28	-	Dry
9	35	1	Dry
10	36	1	Dry
11.	40	1	Dry
12.	41	1	Dry
13	41	3	Garden
14	47	-	Garden
15	53	-	Dry
16	54	-	Garden
17	61	1	Dry
18	62	-	Garden
19	68	1	Garden
20	68	2	Garden
21	73	-	Garden

(Reach-II)

District : Kasaragod

Taluk : Hosdurg

Village : Valiyaparamba
(Padanna)

Sl. No.	Survey No.	Sub Division	Type of land
1	2	-	Govt.Land
2	12	1	Garden
3	17	1	Garden
4	17	2A	Garden

District : Kasaragod

Taluk : Hosdurg

Village : Nileshwar

Sl. No.	Survey No.	Sub Division	Type of land
1	486	-	Garden
2	610	1	Garden
3	610	1A	Garden
4	611	2	Garden
5	613	1B	Garden
6	613	1C	Garden
7	613	3A	Garden
8	615	1	Garden
9	616	2	Garden
10	617	2A	Garden
11	631	2B	Wet
12	632	1A	Garden
13	632	7A	Garden
14	632	7B	Garden
15	632	7C	Garden
16	632	7D	Garden
17	632	8	Garden
18	635	2A	Garden
19	635	2B	Garden
20	635	3	Garden
21	642	1	Garden
22	643	1	Garden
23	643	2	Garden



24	643	5	Garden
25	643	7	Garden
26	644	3	Garden
27	646	2	Garden
28	647	-	Garden
29	648	1A	Garden
30	649	2	Garden
31	650	1	Garden
32	650	2	Garden

District : Kasaragod

Taluk : Hosdurg

Village : Balla

Sl. No.	Survey No.	Sub Division	Type of land
1	1	-	Govt Land
2	2	-	Govt Land
3	6	-	Dry
4	7	-	Garden
5	8	-	Garden
6	9	-	Garden
7	10	-	Garden

District : Kasaragod

Taluk : Hosdurg

Village : Hosdurg

Sl. No.	Survey No.	Sub Division	Type of land
1	2	-	Garden
2	3	-	Garden
3	11	-	Garden
4	15	-	Garden
5	16	-	Garden
6	17	-	Garden
7	35	-	Garden
8	38	-	Garden



9	39	-	Garden
10	43	-	Garden
11	44	-	Garden

District : Kasaragod

Taluk : Hosdurg

Village : Ajanur

Sl. No.	Survey No.	Sub Division	Type of land
1	159	-	Garden
2	160	-	Dry
3	162	-	Dry
4	178	24	Garden
5	178	28	Govt.land
6	179	-	Dry
7	182	-	Garden
8	183	-	Garden
9	184	-	Garden
10	186	-	Garden
11	187	1	Garden
12	187	9	Govt.land
13	187	10	Garden
14	187	11	Wet
15	187	16	Govt.land
16	187	17	Garden
17	187	18	Garden
18	187	21	Garden
19	201	1	Garden
20	201	7	Garden
21	201	8	Garden
22	201	9	Garden
23	201	16	Garden
24	201	17	Wet



25	201	18	Wet
26	201	19	Garden
27	202	4	Wet
28	202	5	Wet
29	202	6	Garden
30	202	9	Wet
31	202	10	Wet
32	202	13	Wet
33	202	14	Wet
34	202	16	Wet
35	202	17	Govt.land
36	203	6	Wet
37	203	7	Wet
38	203	8	Govt.land
39	204	2	Wet
40	204	3	Wet
41	204	4	Wet
42	204	9	Wet
43	204	10	Govt.land
44	205	1	Garden
45	219	1	Wet
46	220	1	Garden
47	220	2	Garden
48	220	5	Garden
49	220	6	Garden
50	220	8	Garden
51	220	9	Garden
52	221	1	Garden
53	221	4	Garden
54	221	5	Garden
55	221	6	Garden



56	221	7	Garden
57	221	8	Garden
58	221	9	Garden
59	221	10	Garden
60	221	11	Govt.land
61	221	12	Garden
62	221	13	Garden
63	221	14	Garden
64	221	15	Garden
65	223	-	Dry
66	224	1	Dry
67	224	2	Garden
68	224	3	Dry
69	224	4	Garden
70	224	5	Garden
71	225	1	Dry
72	242	-	Dry
73	244		Dry
74	251		Dry
75	252		Dry
76	253		Dry
77	254		Dry
78	255		Dry

District : Kasaragod

Taluk : Hosdurg

Village : Kanhangad

Sl. No.	Survey No.	Sub Division	Type of land
1	20	-	Garden
2	22	-	GovtLand
3	23	-	GovtLand
4	24	1A	Garden
5	24	1B	Garden



6	24	2	Garden
7	25	1	Garden
8	25	2	Garden
9	25	3	Garden
10	25	4	Garden
11	297	1A1C	Garden
12	297	1AD1	Garden
13	297	1A1E	Garden
14	297	1A1Z	Garden
15	297	3A	Garden
16	297	3B	Garden
17	297	3C	Garden
18	297	3D	Garden
19	298	-	Govt.Land
20	299	-	Govt.Land
21	300	1	Garden
22	300	2	Garden
23	300	3	Garden
24	301	-	GovtLand
25	302	1	Garden
26	302	2	Garden
27	305	1	Garden
28	305	2	Garden
29	305	3	Garden
30	305	5	Garden
31	306	-	Govt.Land
32	307	-	Govt.Land
33	310	1	Garden
34	310	3	Garden
35	342	3	Dry
36	342	4	Dry



37	342	5	Garden
38	343	-	Govt.Land
39	344	-	Govt.Land
40	346	-	Dry
41	347	1	Garden
42	347	3	Garden
43	347	4	Garden
44	347	7	Garden
45	347	8	Garden
46	437	1	Govt.Land
47	438	1	Dry
48	438	4	Dry
49	439	2A	Dry
50	439	2B	Dry
51	439	2C	Dry
52	442	-	Dry
53	443	4	Garden
54	443	5	Garden
55	444	4	Garden
56	444	5B	Garden
57	446	1	Dry
58	446	2	Dry
59	447	4	Dry
60	448	-	Dry
61	584	1	Dry
62	586	-	Dry
63	587	8	Garden
64	588	3	Garden
65	588	5	Dry
66	589	3	Garden
67	589	4	Garden



68	593	-	Garden
69	594	-	Dry
70	595	-	Garden
71	619	3	Garden
72	619	5	Garden
73	619	6	Garden
74	619	7	Garden
75	619	9	Garden
76	620	1	Garden
77	620	4	Dry
78	620	5	Dry
79	621	1A	Garden
80	621	2	Garden
81	624	1	Garden
82	624	2	Garden
83	631	1	Dry
84	631	2B	Garden
85	631	3	Dry
86	631	4	Dry

District : Kasaragod

Taluk : Hosdurg

Village : Chithari

Sl. No.	Survey No.	Sub Division	Type of land
1	1	1	Dry
2	1	9	Dry
3	2	1	Govt Land
4	2	23	Dry
5	3	1	Govt.Land
6	3	2	Govt.Land
7	3	3	Govt. Land
8	3	4	Govt. Land



9	3	15	Dry
10	4	2	Dry
11	4	3	Govt Land
12	4	4	Dry
13	4	30	Dry
14	4	31	Dry
15	4	32	Dry
16	4	35	Dry
17	4	36	Govt. Land
18	4	37	Dry
19	4	38	Dry
20	4	39	Dry
21	4	40	Dry
22	4	49	Govt. Land
23	4	50	Govt. Land
24	5	1	Dry
25	5	2	Govt. Land
26	5	3	Dry
27	42	24	Garden
28	42	25	Garden
29	42	26	Govt. Land
30	42	27	Garden
31	42	28	Garden
32	42	30	Garden
33	42	32	Govt. Land
34	43	-	Dry
35	47	1	Govt. Land
36	50	6	Garden
37	50	7	Garden
38	50	8	Garden
39	50	9	Garden



40	50	10	Garden
41	51	10	Garden
42	51	11	Garden
43	51	13	Garden
44	52	7	Wet
45	52	8	Wet
46	52	9	Wet
47	52	10	Wet
48	52	11	Wet
49	52	24	Wet
50	52	26	Wet
51	52	32	Wet
52	52	33	Wet
53	52	37	Wet
54	53	1	Wet
55	53	2	Wet
56	53	3	Wet
57	53	4	Wet
58	53	5	Dry
59	54	-	Wet
60	55		Garden
61	56	1	Garden
62	56	2	Garden
63	56	13	Garden
64	56	14	Garden
65	56	15	Garden
66	56	17	Garden
67	57	3	Wet
68	57	4	Wet
69	57	6	Garden
70	324	-	Dry



71	325	-	Dry
72	326	-	Dry
73	327	-	Dry
74	328	-	Dry
75	329	-	Dry
76	330	-	Dry
77	331	-	Dry
78	332	-	Dry
79	333	-	Dry

District : Kasaragod

Taluk : Hosdurg

Village : Pallikkare I
(Keekkan)

Sl. No.	Survey No.	Sub Division	Type of land
1	196	1	Govt. Land
2	196	2	Dry
3	196	3	Dry
4	196	4	Wet
5	196	7	Wet
6	197	2	Dry
7	197	3	Wet
8	197	10	Wet
9	197	11	Dry
10	199	2	Wet
11	199	3	Wet
12	199	4	Wet
13	199	5	Dry
14	199	11	Dry
15	200	1	Govt Land
16	200	2	Wet
17	200	3	Garden
18	200	4	Garden



19	200	5	Wet
20	200	6	Wet
21	200	7	Wet
22	200	8	Wet
23	200	9	Wet
24	200	10	Wet
25	200	11	Wet
26	206	1	Govt. Land
27	206	2	Wet
28	206	3	Wet
29	206	4	Govt Land
30	206	5	Wet
31	206	6	Wet
32	206	7	Wet
33	206	8	Wet
34	207	-	Wet

District : Kasaragod

Taluk : Hosdurg

Village : Pallikkare I

Sl. No.	Survey No.	Sub Division	Type of land
1	1	-	Wet
2	57	-	Govt. Land
3	58	-	Dry
4	61	-	Dry
5	62	-	Govt. Land
6	73	-	Garden
7	74	-	Govt. Land
8	75	-	Garden



9	90	-	Garden
10	94	-	Dry
11	95	1	Govt. Land
12	95	24	Garden
13	95	25	Garden
14	95	26	Garden
15	96	1	Govt. Land
16	96	2	Garden
17	96	6	Wet
18	96	7	Wet
19	96	8	Wet
20	96	9	Wet
21	96	12	Wet
22	96	13	Wet
23	101	-	Wet
24	102	-	Garden
25	107	13	Garden
26	108	-	Govt. Land
27	109	1	Garden
28	109	2	Garden
29	110	-	Govt Land
30	111	-	Govt. Land
31	112	4	Garden
32	112	5	Garden
33	112	6	Garden
34	112	14	Garden
35	112	18	Dry
36	112	19	Dry
37	112	20	Govt. Land
38	112	32	Garden
39	113	-	Garden



40	241	-	Dry
41	242	-	Govt. Land
42	289	-	Dry

District : Kasaragod

Taluk : Hosdurg

Village : Pallikkare II

Sl. No.	Survey No.	Sub Division	Type of land
1	149	-	Wet
2	170	-	Govt. Land
3	202	1	Govt. Land
4	204	-	Garden
5	237	-	Garden
6	238	-	Garden
7	243	-	Garden
8	244	-	Garden
9	245	-	Garden
10	248	-	Garden
11	249	-	Garden
12	250	-	Govt. Land
13	260	1	Govt. Land
14	267	-	Govt. Land
15	357	11	Garden
16	357	13	Garden
17	357	14	Garden
18	357	15	Garden
19	357	16	Garden
20	357	19	Dry
21	357	21	Dry
22	357	22	Dry
23	357	23	Dry
24	357	28	Dry



25	357	34	Dry
26	357	36	Dry
27	358	-	Govt. Land
28	361	-	Govt. Land
29	368	-	Govt. Land
30	374	-	Govt. Land
31	375	1	Garden
32	375	2	Garden
33	375	3	Garden
34	375	4	Garden
35	375	6	Garden
36	375	7	Garden
37	375	8	Garden
38	375	9	Garden
39	375	10	Garden
40	375	13	Garden
41	375	15	Garden
42	375	16	Garden
43	375	18	Garden
44	375	20	Garden
45	375	28	Garden
46	375	30	Garden
47	375	36	Garden
48	375	37	Garden
49	377	-	Govt. Land
50	378	-	Govt. Land

(Reach-III)

District : Kasaragod

Taluk : Hosdurg

Village : Udma



Sl. No.	Survey No.	Sub Division	Type of land
1	1	-	Govt Land
2	2	-	Govt Land
3	137	-	Garden
4	166	-	Dry
5	167	-	Dry
6	168	-	Garden
7	169	-	Garden
8	171	-	Garden
9	175	-	Garden
10	176	-	Garden
11	177	-	Garden
12	178	-	Garden
13	179	-	Dry
14	180	-	Dry
15	209	4	Garden
16	209	5	Garden
17	209	12	Garden
18	209	13	Garden
19	209	14	Garden
20	210	-	Garden
21	211	-	Dry
22	212	-	Wet
23	220	-	Govt. Land
24	221	-	Garden
25	225	-	Garden
26	226	-	Garden
27	233	-	Garden
28	234	-	Garden
29	235	-	Garden
30	236	-	Garden



31	242	-	Garden
32	243	-	Garden

District : Kasaragod

Taluk : Kasaragod

Village : Kalanad

Sl. No.	Survey No.	Sub Division	Type of land
1	12	1A	Dry
2	12	2	Dry
3	13	1	Dry
4	13	4	Dry
5	14	1	Govt. Land
6	14	2	Dry
7	15	-	Govt. Land
8	17	1A	Dry
9	18	1A	Dry
10	18	1F	Dry
11	18	2A	Dry
12	18	2B	Dry
13	18	2C	Dry
14	18	2D	Dry
15	18	2E	Dry
16	18	2F	Dry
17	18	2G	Dry
18	18	2H	Dry
19	18	2I	Dry
20	18	2J	Dry
21	18	2K	Dry
22	18	2L	Dry
23	19	-	Govt. Land
24	20	-	Govt. Land
25	106	-	Dry
26	107	-	Govt. Land



27	125	1	Govt. Land
28	125	2A	Garden
29	127	1C	Garden
30	127	2A	Garden
31	127	2B	Garden
32	127	2C	Garden
33	127	2D	Garden
34	129	1	Dry
35	129	2	Garden
36	131	-	Garden

District : Kasaragod

Taluk : Kasaragod

Village : Thalangara

Sl. No.	Survey No.	Sub Division	Type of land
1	5	-	Garden
2	14	2	Wet
3	28	-	Garden
4	128	-	Govt. Land
5	129	1A	Govt. Land
6	129	1B	Garden

District : Kasaragod

Taluk : Kasaragod

Village : Kasaragod

Sl. No.	Survey No.	Sub Division	Type of land
1	4	1	Dry
2	4	1A	Dry
3	4	7	Dry
4	5	2	Govt. Land
5	6	-	Govt. Land
6	7	1	Dry
7	7	3	Dry



8	7	4	Dry
9	7	8	Dry
10	7	9	Dry
11	7	10	Dry
12	7	13	Dry
13	7	14	Dry
14	7	15	Dry
15	7	18	Dry
16	7	19	Dry
17	8	-	Govt. Land
18	9	-	Govt. Land
19	10	-	Govt. Land

District : Kasaragod

Taluk : Kasaragod

Village : Adkkathbail
(Kasaragod)

Sl. No.	Survey No.	Sub Division	Type of land
1	3	-	Dry
2	9	-	Dry
3	12	-	Wet
4	14	1	Garden
5	14	2	Dry
6	15	1	Dry
7	15	2	Garden
8	17	1	Garden
9	17	4A	Garden
10	17	4B	Garden
11	17	5A	Garden
12	17	5B	Garden
13	17	5C	Garden



14	38	-	Garden
15	58	-	Govt Land
16	67	-	Wet
17	68	-	Wet
18	70	-	Wet
19	73	1	Garden
20	73	3	Garden
21	73	6	Garden
22	73	7	Govt. Land
23	74	1	Garden
24	74	2	Garden
25	74	8	Garden
26	74	9	Garden
27	74	11	Garden
28	74	14A	Garden
29	74	15	Garden
30	77	-	Govt. Land

(Sd.)

*Special Tahsildar, L.A.(KIIFB),
Kasaragod.*





കേരള ഗസറ്റ് KERALA GAZETTE

അസാധാരണം EXTRAORDINARY

ആധികാരികമായി പ്രസിദ്ധപ്പെടുത്തുന്നത്
PUBLISHED BY AUTHORITY

വാല്യം 11 Vol. XI	തിരുവനന്തപുരം, ബുധൻ	2022 ജൂലൈ 20 20th July 2022	നമ്പർ No. } 2407
	Thiruvananthapuram, Wednesday	1197 കർക്കടകം 4 4th Karkadakam 1197 1944 ആഷാഢം 29 29th Ashadha 1944	

1961-ലെ കേരള സർവ്വേയും അതിർത്തിയും സംബന്ധിച്ച ആക്ടിലെ
ആറാം വകുപ്പ് പ്രകാരമുള്ള പരസ്യം

നം.ഇ- 074/2020

തീയതി - 19.07.2022.

താഴെ പറയുന്ന താലൂക്കിലെ താഴെ പറയുന്ന വില്ലേജിലെ സർവ്വേ നമ്പരിൽപ്പെട്ട ഭൂമിയുടെ സർവ്വേ നടത്തണമെന്ന് ഗവൺമെന്റ് നിർദ്ദേശിച്ചിരിക്കുന്നതിനാൽ ഈ വില്ലേജിൽ സർവ്വേ പ്രവർത്തനങ്ങൾ വേഗം തന്നെ ആരംഭിക്കുന്നതാണെന്നും താഴെ പറയുന്ന വില്ലേജിലെ താഴെ പറയുന്ന സർവ്വേ നമ്പർ അതിർത്തി തിരിച്ച് സർവ്വേ ചെയ്യുന്നതാണെന്നും 1961-ലെ കേരള സർവ്വേയും അതിർത്തിയും സംബന്ധിച്ച ആക്ടിലെ 6(1)- വകുപ്പ് പ്രകാരം ഇതിനാൽ പരസ്യം ചെയ്യുന്നു.



താഴെ പറയുന്ന ഭൂമിയുടെ ഉള്ളിലോ അഥവാ അവയോട് ചേർന്ന് സ്ഥിതി ചെയ്യുന്ന രജിസ്റ്റർ ചെയ്ത ഭൂമിയിൽ അവകാശം ഉണ്ടെന്ന തേർച്ച ചെയ്യുന്ന എന്തൊരാളെയും നേരിട്ടേ ഏജന്റ് മുഖേനയോ സ്ഥലത്ത് ജോലി ചെയ്യുന്ന സർവ്വേയറുടെ അടുത്ത് ഹാജരാകുന്നതിനും അതിരുകൾ കാണിച്ച് കൊടുക്കുന്നതിനും അതോടൊപ്പം ബന്ധപ്പെട്ട വിവരങ്ങൾ നൽകുന്നതിനും വേണ്ടി അതതു സമയം ആവശ്യപ്പെടുമ്പോൾ ഹാജരാകുന്നതിനും വേണ്ടി ഇതിനാൽ ക്ഷണിച്ചുകൊള്ളുന്നു.

പ്രസ്തുത ആക്ടിലെ 6(2) വകുപ്പ് പ്രകാരം ഈ പരസ്യം താഴെ പറയുന്ന ഭൂമിയിൽ അവകാശ ബന്ധമുള്ള ഏതൊരാൾക്കുമുള്ള സാധുവായ നോട്ടീസായി കാണിക്കപ്പെടുന്നതാണ്.

പ്രസ്തുത ആക്ടിലെ 6(3) എന്ന വകുപ്പ് പ്രകാരം രജിസ്റ്റർ ചെയ്ത എല്ലാ കൈവശക്കാരും:-

(എ) സർവ്വേ ചെയ്യുന്നതിനു വേണ്ടി നിർമ്മാർജ്ജനം ചെയ്യേണ്ട ആവശ്യം ഉണ്ടായേക്കാവുന്ന വല്ല മരങ്ങളോ, കുറ്റിക്കാടുകളോ, വേലികളോ, നിൽക്കുന്ന വിളകളോ അഥവാ സാരവത്തായ മറ്റ് തടസ്സങ്ങളോ 15 ദിവസത്തിനകം മുറിച്ച് കളയുകയോ, നീക്കം ചെയ്യുകയോ ചെയ്ത് അതിരുകളോ മറ്റ് ലൈനുകളോ വെടിപ്പാക്കണമെന്നും:.

(ബി) കൊടി പിടിക്കുന്നവരേയും ചെയിൻമാൻമാരേയും നിയോഗിച്ച് അതാത് സമയം ആവശ്യമായേക്കാവുന്ന സമയത്തേക്കും കാലത്തേക്കും തൊഴിലാളികളെ ഏർപ്പെടുത്തണമെന്നും:

(സി) അനുയോജ്യമായ സർവ്വേ അടയാളങ്ങൾ നൽകണമെന്നും മറ്റ് പ്രകാരത്തിൽ പ്രസ്തുത ആക്ടോ അത് പ്രകാരം ഉണ്ടാക്കിയിട്ടുള്ള ചട്ടങ്ങളോ അനുസരിച്ച് ആവശ്യപ്പെട്ടേക്കാവുന്ന സഹായങ്ങൾ സർവ്വേയർക്ക് നൽകണമെന്നും ഇതിനാൽ ആവശ്യപ്പെടുന്നു.

മേൽ പറഞ്ഞ (എ) മുതൽ (സി) വരെയുള്ള ഖണ്ഡങ്ങൾ പ്രകാരമുള്ള ഈ അഭ്യർത്ഥനകൾ അനുസരിക്കുന്നതിൽ ആരെങ്കിലും വീഴ്ച വരുത്തുകയാണെങ്കിൽ ജോലി കൂലിപ്പണിക്കാരെ കൊണ്ട് ചെയ്യിക്കുന്നതും ആയതിന്റെ ചെലവ് ആക്ടിലും അത് പ്രകാരം ഉണ്ടാക്കിയിട്ടുള്ള ചട്ടങ്ങളിലും വ്യവസ്ഥ ചെയ്തിട്ടുള്ളതു പോലെ വീഴ്ച വരുത്തിയിട്ടുള്ളവരിൽ നിന്നും വസൂലാക്കുന്നതുമാണ്.



പട്ടിക-1

ജില്ല - കൊല്ലം

താലൂക്ക് - കൊല്ലം

വില്ലേജ് - കോട്ടപ്പുറം

ഹൈവേ വികസനം

ക്രമ നം.	ബ്ലോക്ക് നം.	റീ-സർവ്വെ നം.
1	34	361,362, 363, 364, 365, 366, 367, 368, 369, 374, 375, 377, 400, 401, 402, 403, 506, 507, 509, 517, 518, 519, 531, 533, 536, 537, 538

പുനരധിവാസം

ക്രമ നം.	ബ്ലോക്ക് നം.	റീ-സർവ്വെ നം.
1	34	460, 335, 336

ടൂറിസം സൗകര്യങ്ങൾ

ക്രമ നം.	ബ്ലോക്ക് നം.	റീ-സർവ്വെ നം.
1		537

പട്ടിക -2

ജില്ല - കൊല്ലം

താലൂക്ക് - കൊല്ലം

വില്ലേജ്- പരവൂർ

ഹൈവേ വികസനം

ക്രമ നം.	ബ്ലോക്ക് നം.	റീ-സർവ്വെ നം.
1	34	17, 16, 14, 13, 6, 23, 36

പുനരധിവാസം

ക്രമ നം.	ബ്ലോക്ക് നം.	റീ-സർവ്വെ നം.
1	33	27
2	34	143, 196



പട്ടിക-3
ജില്ല - കൊല്ലം

താലൂക്ക് - കൊല്ലം
ഹൈവേ വികസനം

വില്ലേജ് - മയ്യനാട്

ക്രമ നം.	ബ്ലോക്ക് നം.	റി-സർവ്വെ നം.
1	34	422, 421, 420, 419, 418, 417, 416, 415

പട്ടിക-4
ജില്ല - കൊല്ലം

താലൂക്ക് - കൊല്ലം
ഹൈവേ വികസനം

വില്ലേജ് - ഇരവിപുരം

ക്രമ നം.	ബ്ലോക്ക് നം.	റി-സർവ്വെ നം.
1	25	755, 754, 756, 753, 757, 752, 751, 758, 759, 750, 749, 760, 747, 746, 736, 735, 725, 726, 727, 721, 720, 719

പുനരധിവാസം

ക്രമ നം.	ബ്ലോക്ക് നം.	റി-സർവ്വെ നം.
1	25	675, 739

ടൂറിസം സൗകര്യങ്ങൾ

ക്രമ നം.	ബ്ലോക്ക് നം.	റി-സർവ്വെ നം.
1	25	746, 747

പട്ടിക-5
ജില്ല - കൊല്ലം

താലൂക്ക് - കൊല്ലം
ഹൈവേ വികസനം

വില്ലേജ് - മുണ്ടയ്ക്കൽ

ക്രമ നം.	ബ്ലോക്ക് നം.	റി-സർവ്വെ നം.
1	25	145, 142, 141, 140, 139, 138, 137, 134, 133, 132, 131, 130, 129, 128, 115, 119, 144, 147



പുനരധിവാസം

ക്രമ നം.	ബ്ലോക്ക് നം.	റീ-സർവ്വെ നം.
1	107	125,149
2	25	480,142

ടൂറിസം സൗകര്യങ്ങൾ

ക്രമ നം.	ബ്ലോക്ക് നം.	റീ-സർവ്വെ നം.
1	25	140

പട്ടിക-6
ജില്ല - കൊല്ലം

താലൂക്ക് - കൊല്ലം

വില്ലേജ് - കൊല്ലം വെസ്റ്റ്

ഹൈവേ വികസനം

ക്രമ നം.	ബ്ലോക്ക് നം.	റീ-സർവ്വെ നം.
1	154, 142, 188, 189, 192, 193, 196, 250, 256, 258, 272, 198	

പുനരധിവാസം

ക്രമ നം.	ബ്ലോക്ക് നം.	റീ-സർവ്വെ നം.
1	251	189
2	154	201
3	193	254,255,257,268

ടൂറിസം സൗകര്യങ്ങൾ

ക്രമ നം.	ബ്ലോക്ക് നം.	റീ-സർവ്വെ നം.
1		272



പട്ടിക-7
ജില്ല - കൊല്ലം

താലൂക്ക് - കൊല്ലം
പുനരധിവാസം

വില്ലേജ് - കൊല്ലം ഈസ്റ്റ്

ക്രമ നം.	ബ്ലോക്ക് നം.	റീ-സർവ്വെ നം.
1	158	202
2	15	255
3		178,196

പട്ടിക-8
ജില്ല - കൊല്ലം

താലൂക്ക് - കൊല്ലം
ഹൈവേ വികസനം

വില്ലേജ് - ശക്തികുളങ്ങര

ക്രമ നം.	ബ്ലോക്ക് നം.	റീ-സർവ്വെ നം.
1		622, 623, 621, 620, 610, 609, 607, 606, 584, 611, 585, 605, 604, 603, 601, 598, 597, 211, 208, 207, 205, 204, 193, 192, 191, 189, 188, 187, 185, 186, 181, 182, 180, 179, 178, 177, 173, 172, 170, 169, 167, 164, 2, 6, 7, 14, 13, 12, 19, 20, 16

പുനരധിവാസം

ക്രമ നം.	ബ്ലോക്ക് നം.	റീ-സർവ്വെ നം.
1	1	608, 609, 598, 623, 624, 618, 619, 620, 589, 590, 566, 603, 210, 211, 220, 597

പട്ടിക-9
ജില്ല - കൊല്ലം

താലൂക്ക് - കൊല്ലം
പുനരധിവാസം

വില്ലേജ് - അയണിവേലിക്കുളങ്ങര

ക്രമ നം.	ബ്ലോക്ക് നം.	റീ-സർവ്വെ നം.
1	9	80



പട്ടിക-10
ജില്ല - കൊല്ലം

താലൂക്ക് - കരുനാഗപ്പള്ളി
ഹൈവേ വികസനം

വില്ലേജ് - പന്മന

ക്രമ നം.	ബ്ലോക്ക് നം.	റീ-സർവ്വെ നം.
1	18	216, 565, 564, 214, 213, 552, 551, 550, 545, 549, 93, 92, 544, 69, 68, 70, 64, 71, 61, 31, 28, 27, 25, 26, 15, 16, 8, 4, 3

പട്ടിക-11
ജില്ല - കൊല്ലം

താലൂക്ക് - കരുനാഗപ്പള്ളി
ഹൈവേ വികസനം

വില്ലേജ് - ആലപ്പാട്

ക്രമ നം.	ബ്ലോക്ക് നം.	റീ-സർവ്വെ നം.
1	8	176, 174, 172, 165, 164, 155, 154, 152, 151, 142, 143, 141, 139, 140, 129, 128, 127, 126, 125, 124, 123, 122, 94, 93, 92, 91, 90, 88, 89, 87, 86, 83, 81, 78, 79, 77, 75, 72, 71, 70, 69, 68, 66, 65, 63, 60, 62, 61, 59, 58, 57, 56, 52, 53, 51, 50, 46, 43, 45, 38, 39, 37, 36, 34, 35, 30, 28, 29, 26, 25, 19, 16, 17, 9, 1, 5, 4
2	7	68, 67, 66, 65, 64, 63, 62, 57, 56, 55, 54, 52, 51, 47, 46, 44, 43, 42, 37, 36, 35, 32, 31, 30, 25, 24, 23, 19, 18, 17, 16, 13, 12, 11, 10, 7, 6, 5, 1, 2
3	1	144, 145, 146, 143, 142, 139, 138, 134, 135, 133, 131, 128, 127, 123, 122, 121, 120, 113, 112, 111, 109, 105, 104, 98, 97, 90, 89, 76, 77, 75, 36, 35, 34, 30, 25, 24, 20, 19, 18, 11, 10, 9, 2, 1

പുനരധിവാസം

ക്രമ നം.	ബ്ലോക്ക് നം.	റീ-സർവ്വെ നം.
1	7	43, 45, 53

ട്രിസം സൗകര്യങ്ങൾ

ക്രമ നം.	ബ്ലോക്ക് നം.	റീ-സർവ്വെ നം.
1	8	27, 28, 31
2	7	57, 63
3	1	1, 42, 143, 197, 198



പട്ടിക-12
ജില്ല - കൊല്ലം

താലൂക്ക് - കരുനാഗപ്പള്ളി
പുനരധിവാസം

വില്ലേജ് - കരുനാഗപ്പള്ളി

ക്രമ നം.	ബ്ലോക്ക് നം.	റീ-സർവ്വെ നം.
1	10	8, 3, 12

പട്ടിക-13
ജില്ല - കൊല്ലം

താലൂക്ക് - കരുനാഗപ്പള്ളി
പുനരധിവാസം

വില്ലേജ് - ഓച്ചിറ

ക്രമ നം.	ബ്ലോക്ക് നം.	റീ-സർവ്വെ നം.
1	4	1, 5, 8, 15, 11,17, 21, 38, 74, 82, 99, 114, 119, 121, 124, 147

പട്ടിക-14
ജില്ല - കൊല്ലം

താലൂക്ക് - കരുനാഗപ്പള്ളി
പുനരധിവാസം

വില്ലേജ് - കുലശേഖരപുരം

ക്രമ നം.	ബ്ലോക്ക് നം.	റീ-സർവ്വെ നം.
1	5	13, 14, 15
2	6	16
3	5,6	33, 34,32,35

(ഒപ്പ്)

സ്പെഷ്യൽ തഹസീൽദാർ,
എൽ.എ(കിഫ്ബി), കൊല്ലം.





കേരള ഗസറ്റ് KERALA GAZETTE

അസാധാരണം EXTRAORDINARY

ആധികാരികമായി പ്രസിദ്ധപ്പെടുത്തുന്നത്
PUBLISHED BY AUTHORITY

വാല്യം 12
Vol. XII

തിരുവനന്തപുരം,
തിങ്കൾ
Thiruvananthapuram,
Monday

2023 ജൂലൈ 24
24th July 2023
1198 കർക്കടകം 8
8th Karkadakam 1198
1945 ശ്രാവണം 2
2nd Sravana 1945

നമ്പർ
No. } 2447

ഫോറം നം.16
(റൂൾ 79)

1961 ലെ കേരള സർവ്വേയും അതിർത്തിയും സംബന്ധിച്ച ആക്ടിലെ 6(1) വകുപ്പ് പ്രകാരമുള്ള വിജ്ഞാപനം

KIIFB KKD/B-329/2023

21 ജൂലൈ 2023

തീരദേശ ഹൈവേ പുതിയാപ്പ ഹാർബർ മുതൽ പുതിയനിരത്തുവരെയുള്ള റോഡ് നിർമ്മാണം - ഭൂമി ഏറ്റെടുക്കുന്നത് സംബന്ധിച്ച് കോഴിക്കോട് ജില്ലയിലെ കോഴിക്കോട് താലൂക്കിലെ എലത്തൂർ വില്ലേജിലെ താഴെപ്പറയുന്ന സർവ്വെ നമ്പരുകളിൽപ്പെടുന്ന ഭൂമി സർവ്വ നടത്തണമെന്ന് ഗവൺമെന്റ് നിർദ്ദേശിച്ചിരിക്കയാൽ താഴെപ്പറയുന്ന വില്ലേജിലെ താഴെപ്പറയുന്ന ദേശത്തിലെ താഴെപ്പറയുന്ന സർവ്വെ നമ്പരുകളിലെ സർവ്വെ പ്രവർത്തനം വേഗം ആരംഭിക്കുന്നതാണെന്നും താഴെപ്പറയുന്ന വില്ലേജുകളിലെ താഴെപ്പറയുന്ന ദേശങ്ങളിലെ താഴെപ്പറയുന്ന സർവ്വെ നമ്പരുകളിലെ അതിർത്തി തിരിച്ച് സർവ്വെ ചെയ്യുന്നതാണെന്നും 1961 ലെ കേരള സർവ്വേയും അതിർത്തിയും സംബന്ധിച്ച ആക്ടിലെ 6(1) വകുപ്പ് പ്രകാരം ഇതിനാൽ പരസ്യംചെയ്യുന്നു.

താഴെപ്പറയുന്ന ഭൂമികളുടെ ഉള്ളിലോ അഥവാ അതിനോട് ചേർന്ന് സ്ഥിതി ചെയ്യുന്ന രജിസ്റ്റർ ചെയ്ത ഭൂമിയിൽ അവകാശമുണ്ടെന്ന് തേർച്ച് ചെയ്യുന്ന ഏതൊരാളെയും നേരിട്ടോ



ഏജൻ്റ് മുഖേനയോ സ്ഥലത്ത് ജോലി ചെയ്യുന്ന സർവ്വെയറുടെ അടുത്ത് ഹാജരാകുന്നതിനും അതിരുകൾ കാണിച്ചു കൊടുക്കുന്നതിനും അതിനോട് ബന്ധപ്പെട്ട വിവരങ്ങൾ നൽകുന്നതിനും വേണ്ടി അതത് സമയം ആവശ്യപ്പെടുമ്പോൾ ഹാജരാകുന്നതിനും വേണ്ടി ഇതിനാൽ ക്ഷണിച്ചുകൊള്ളുന്നു.

പ്രസ്തുത ആക്ടിലെ 6(2) എന്ന വകുപ്പ് പ്രകാരം ഈ പരസ്യം താഴെപ്പറയുന്ന ഭൂമിയിൽ അവകാശബന്ധമുള്ള ഏതൊരാൾക്കും സാധ്യമായ നോട്ടീസായി കണക്കാക്കപ്പെടുന്നതാണ്.

പ്രസ്തുത ആക്ടിലെ 6(3) വകുപ്പ് പ്രകാരം രജിസ്ട്രർ ചെയ്തു എല്ലാ കൈവശക്കാർക്കും;

(എ) സർവ്വേ ചെയ്യുന്നതിനുവേണ്ടി നിർമ്മാർജ്ജനം ചെയ്യേണ്ട അവശ്യം ഉണ്ടായേക്കാവുന്ന വല്ല മരങ്ങളോ, കുറ്റിക്കാടുകളോ, വേലികളോ, നിൽക്കുന്ന വീളുകളോ അഥവാ സാരവത്തായ മറ്റു തടസ്സങ്ങളോ 15 ദിവസത്തിനകം മുറിച്ചുകളയുകയോ നീക്കം ചെയ്യുകയോ ചെയ്ത് അതിരുകളോ മറ്റു ലൈനുകളോ വെടിപ്പാക്കണമെന്നും

(ബി) കൊടിപിടിക്കുന്നവരെയും ചെയിൻമാൻമാരെയും നിയോഗിച്ച് അതത് സമയം ആവശ്യമായേക്കാവുന്ന സമയത്തേക്കും കാലത്തേക്കും തൊഴിലാളികളെ ഏർപ്പെടുത്തണമെന്നും

(സി) അനുയോജ്യമായ സർവ്വേ അടയാളങ്ങൾ നൽകണമെന്നും മറ്റു പ്രകാരത്തിൽ പ്രസ്തുത ആക്ടോ അതുപ്രകാരമുണ്ടാക്കിയിട്ടുള്ള ചട്ടങ്ങളോ അനുസരിച്ച് ആവശ്യപ്പെട്ടേക്കാവുന്ന സഹായങ്ങൾ സർവ്വേയർക്ക് നൽകണമെന്നും ഇതിനാൽ ആവശ്യപ്പെടുന്നു.

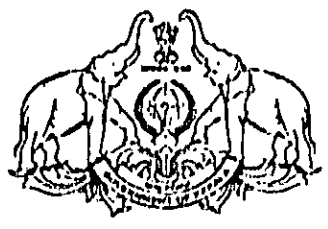
മേൽപ്പറഞ്ഞ (എ) മുതൽ (സി) വരെയുള്ള ഖണ്ഡങ്ങൾ പ്രകാരമുള്ള ഈ അഭ്യർത്ഥനകൾ അനുസരിക്കാൻ ആരെങ്കിലും വീഴ്ച വരുത്തുകയാണെങ്കിൽ ജോലി കൂലിപ്പണിക്കാരെക്കൊണ്ട് ചെയ്യിക്കുന്നതും ആയതിന്റെ ചെലവ് ആക്ടിലും അതുപ്രകാരമുണ്ടാക്കിയിട്ടുള്ള ചട്ടങ്ങളിലും വ്യവസ്ഥ ചെയ്തിട്ടുള്ളതുപോലെ വീഴ്ച വരുത്തിയിട്ടുള്ളവരിൽ നിന്നും വസൂലാക്കുന്നതാണ്.

പട്ടിക

ജില്ല-കോഴിക്കോട്.		താലൂക്ക്- കോഴിക്കോട്
വിലേജ്	ബ്ലോക്ക്/ദേശം.	സർവ്വേ നമ്പറുകൾ
എലത്തൂർ	എലത്തൂർ	128, 129, 130, 131
എലത്തൂർ	പുതിയങ്ങാടി	1,2,8,9

(ഒപ്പ്)
സൂപ്പർതഹസിൽദാർ,
എൽ.എ-കിഫ്ബി, കോഴിക്കോട്.





കേരള ഗസറ്റ് KERALA GAZETTE

അസാധാരണം EXTRAORDINARY

ആധികാരികമായി പ്രസിദ്ധപ്പെടുത്തുന്നത്
PUBLISHED BY AUTHORITY

വാല്യം 11 Vol. XI	തിരുവനന്തപുരം, വെള്ളി Thiruvananthapuram, Friday	2022 ജൂൺ 17 17th June 2022 1197 മിഥുനം 3 3rd Mithunam 1197 1944 ജ്യേഷ്ഠം 27 27th Jyaishta 1944	നമ്പർ No.	2002
----------------------	---	---	--------------	------

ഫോറം നം.16
(റൂൾ 79)

1961 ലെ കേരള സർവ്വേയും അതിർത്തിയും സംബന്ധിച്ച ആക്ടിലെ 6(1) വകുപ്പ് പ്രകാരമുള്ള വിജ്ഞാപനം

D 237/2022

16 ജൂൺ 2022

സാൻഡ്ബാങ്ക്സ് മുതൽ പുഴിത്തല വരെ തീരദേശ ഹൈവേ നിർമ്മാണവുമായി ബന്ധപ്പെട്ടു കോഴിക്കോട് ജില്ലയിലെ വടകര താലൂക്കിലെ വടകര, ചോറോട്, ഒഞ്ചിയം, അഴിയൂർ വില്ലേജുകളിലെ താഴെപ്പറയുന്ന സർവ്വെ നമ്പരുകളിൽപ്പെടുന്ന ഭൂമി സർവ്വെ നടത്തണമെന്ന് ഗവൺമെന്റ് നിർദ്ദേശിച്ചിരിക്കയാൽ താഴെപ്പറയുന്ന വില്ലേജുകളിലെ താഴെപ്പറയുന്ന ദേശങ്ങളിലെ താഴെപ്പറയുന്ന സർവ്വെ നമ്പരുകളിലെ സർവ്വെ പ്രവർത്തനം വേഗം ആരംഭിക്കുന്നതാണെന്നും താഴെപ്പറയുന്ന വില്ലേജുകളിലെ താഴെപ്പറയുന്ന ദേശങ്ങളിലെ താഴെപ്പറയുന്ന സർവ്വെ നമ്പരുകളിലെ അതിർത്തി തിരിച്ച് സർവ്വെ ചെയ്യുന്നതാണെന്നും 1961ലെ കേരള സർവ്വേയും അതിർത്തിയും സംബന്ധിച്ച ആക്ടിലെ 6(1) വകുപ്പ് പ്രകാരം ഇതിനാൽ പരസ്യം ചെയ്യുന്നു.

താഴെപ്പറയുന്ന ഭൂമികളുടെ ഉള്ളിലോ അഥവാ അതിനോട് ചേർന്ന് സ്വീതി ചെയ്യുന്ന രജിസ്റ്റർ ചെയ്ത ഭൂമിയിൽ അവകാശമുണ്ടെന്ന് തേർച്ച ചെയ്യുന്ന



ഏതൊരാളെയും നേരിട്ടോ ഏജന്റ് മുഖേനയോ സ്വ ലത്ത് ജോലി ചെയ്യുന്ന സർവ്വെയറുടെ അടുത്ത് ഹാജരാകുന്നതിനും അതിരുകൾ കാണിച്ചു കൊടുക്കുന്നതിനും അതിനോട് ബന്ധപ്പെട്ട വിവരങ്ങൾ നൽകുന്നതിനും വേണ്ടി അതത് സമയം ആവശ്യപ്പെടുമ്പോൾ ഹാജരാക്കുന്നതിനും വേണ്ടി ഇതിനാൽ ക്ഷണിച്ചുകൊള്ളുന്നു.

പ്രസ്തുത ആക്ടിലെ 6(2) എന്ന വകുപ്പ് പ്രകാരം ഈ പരസ്യം താഴെപ്പറയുന്ന ഭൂമിയിൽ അവകാശബന്ധമുള്ള ഏതൊരാൾക്കും സാധുവായ നോട്ടീസായി കണക്കാക്കപ്പെടുന്നതാണ്;

പ്രസ്തുത ആക്ടിലെ 6(3) വകുപ്പ് പ്രകാരം രജിസ്ട്രർ ചെയ്ത എല്ലാ കൈവശക്കാർക്കും,

(എ) സർവ്വേ ചെയ്യുന്നതിനുവേണ്ടി നിർമ്മാർജ്ജനം ചെയ്യേണ്ട അവശ്യം ഉണ്ടായേക്കാവുന്ന വല്ല മരങ്ങളോ, കുറ്റിക്കാടുകളോ, വേലികളോ, നിൽക്കുന്ന വിളകളോ അഥവാ സാരവത്തായ മറ്റു തടസ്സങ്ങളോ 15 ദിവസത്തിനകം മുറിച്ചുകളയുകയോ നീക്കം ചെയ്യുകയോ ചെയ്ത് അതിരുകളോ മറ്റു ലൈനുകളോ വെടിപ്പാക്കണമെന്നും

(ബി) കൊടിപിടിക്കുന്നവരെയും ചെയിൻമാൻമാരെയും നിയോഗിച്ച് അതത് സമയം ആവശ്യമായേക്കാവുന്ന സമയത്തേക്കും കാലത്തേക്കും തൊഴിലാളികളെ ഏർപ്പെടുത്തണമെന്നും

(സി) അനുയോജ്യമായ സർവ്വേ അടയാളങ്ങൾ നൽകണമെന്നും മറ്റു പ്രകാരത്തിൽ പ്രസ്തുത ആക്ടോ അതുപ്രകാരമുണ്ടാക്കിയിട്ടുള്ള ചട്ടങ്ങളോ അനുസരിച്ച് ആവശ്യപ്പെട്ടേക്കാവുന്ന സഹായങ്ങൾ സർവ്വേയർക്ക് നൽകണമെന്നും ഇതിനാൽ ആവശ്യപ്പെടുന്നു.

മേൽപ്പറഞ്ഞ (എ) മുതൽ (സി) വരെയുള്ള ഖണ്ഡങ്ങൾ പ്രകാരമുള്ള ഈ അഭ്യർത്ഥനകൾ അനുസരിക്കാൻ ആരെങ്കിലും വീഴ്ച വരുത്തുകയാണെങ്കിൽ ജോലി കൂലിപ്പണിക്കാരെക്കൊണ്ട് ചെയ്യിക്കുന്നതും ആയതിന്റെ ചെലവ് ആക്ടിലും അതുപ്രകാരമുണ്ടാക്കിയിട്ടുള്ള ചട്ടങ്ങളിലും വ്യവസ്ഥ ചെയ്തിട്ടുള്ളതുപോലെ വീഴ്ച വരുത്തിയിട്ടുള്ളവരിൽ നിന്നും വസൂലാക്കുന്നതാണ്.

പട്ടിക

ജില്ല - കോഴിക്കോട്		താലൂക്ക് - വടകര.
വില്ലേജ് - വടകര.		ബ്ളോക്ക്/ദേശം - വടകര.
സർവ്വേനമ്പരുകൾ.		
1,87,88,89,95,96,99,100,112,113,160,161,167,168,169,170,171,173,174,175,176,177,178,179,180,181,182.		
വില്ലേജ് - ചോറോട്.		
ബ്ളോക്ക്/ദേശം.	സർവ്വേ നമ്പരുകൾ.	
എരപ്പുരം.	3,1.	
മുട്ടങ്ങൽ.	1,5,6,17,18,19,20.	
രായരങ്ങോത്ത്.	2.	



എ
കെ
എ

വില്ലേജ് - ഒഞ്ചിയം.	
ബ്ലോക്ക്/ദേശം.	സർവ്വെ നമ്പറുകൾ.
കണ്ണുകര.	5,6,7,37,41,45,46.
മടപ്പള്ളി.	1,3,5,7,8,22,23,24,26,27,28.
ഉരാളുകൾ.	1,5,7,8,112,113,114.
വില്ലേജ് - അഴിയൂർ.	
ബ്ലോക്ക്/ദേശം.	സർവ്വെ നമ്പറുകൾ.
ചോമ്പാല.	2,3,4,5,14,17,18,61,62,65,66,69,70,71.

(ഒപ്പ്)
 സ്പെഷ്യൽ തഹസീൽദാർ,
 എൽ.എ-കിഫ്ബി, കോഴിക്കോട്

PUBLISHED BY THE SUPERINTENDENT OF GOVERNMENT PRESSES
 AT THE GOVERNMENT CENTRAL PRESS, THIRUVANANTHAPURAM. 302



Digitally signed by VEERAN T
 Date 2022.06.17 06:38:27 +05'3

This is a digitally signed Gazette.
 Authenticity may be verified through <https://compose.kerala.gov.in/>



കേരള ഗസറ്റ് KERALA GAZETTE

അസാധാരണം EXTRAORDINARY

ആധികാരികമായി പ്രസിദ്ധപ്പെടുത്തുന്നത്
PUBLISHED BY AUTHORITY

പാലം 11 Vol. XI	തിരുവനന്തപുരം, വെള്ളി	2022 ജൂൺ 03 03rd June 2022	നമ്പർ No.	1830
	Thiruvananthapuram, Friday	1197 ഇടവം 20 20th Idavam 1197		
		1944 ജ്യേഷ്ഠം 13 13th Jyaishta 1944		

ഫോറം നം.16
(റൂൾ 79)

1961 ലെ കേരള സർവ്വേയും അതിർത്തിയും സംബന്ധിച്ച ആക്ടിലെ
6(1) വകുപ്പ് പ്രകാരമുള്ള വിജ്ഞാപനം

204/2022

2022 മേയ് 28

കോരപ്പുഴ മുതൽ കൊയിലാണ്ടി ഹാർബർ വരെ (ഭാഗം II) -തീരദേശ ഹൈവേ-
 മാനുവലായി ബന്ധപ്പെട്ടു കോഴിക്കോട് ജില്ലയിലെ കൊയിലാണ്ടി താലൂക്കിലെ
 അങ്ങാട്ടുകാവ്, പന്തലായിനി വില്ലേജുകളിലെ താഴെപ്പറയുന്ന സർവ്വേ
 വകുപ്പുകളിൽപ്പെട്ട ഭൂമി സർവ്വേ നടത്തണമെന്ന് ഗവൺമെന്റ് നിർ
 രിച്ഛിക്കയാൽ താഴെപ്പറയുന്ന വില്ലേജുകളിലെ താഴെപ്പറയുന്ന ദേശങ്ങളിലെ
 താഴെപ്പറയുന്ന സർവ്വേ നമ്പരുകളിലെ സർവ്വേ പ്രവർത്തനം വേഗം
 പൂർത്തിയാക്കുന്നതാണെന്നും താഴെപ്പറയുന്ന വില്ലേജുകളിലെ താഴെപ്പറയുന്ന ദേശങ്ങളിലെ
 താഴെപ്പറയുന്ന സർവ്വേ നമ്പരുകളിലെ അതിർത്തി തിരിച്ച് സർവ്വേ
 ചെയ്യുന്നതാണെന്നും 1961 ലെ കേരള സർവ്വേയും അതിർത്തിയും സംബന്ധിച്ച ആക്ടിലെ
 വകുപ്പ് പ്രകാരം ഇതിനാൽ പരസ്യം ചെയ്യുന്നു.

താഴെപ്പറയുന്ന ഭൂമികളുടെ ഉള്ളിലോ അഥവാ അതിനോട് ചേർന്ന് സ്വീതി
 ചെയ്യുന്ന രജിസ്ട്രാർ ചെയ്ത ഭൂമിയിൽ അവകാശമുണ്ടെന്ന് തേർച്ച ചെയ്യുന്ന
 വാദങ്ങളെയും നേരിട്ടോ ഏജന്റ് മുഖേനയോ സ്വയം ജോലി ചെയ്യുന്ന
 സർവ്വേയറുടെ അടുത്ത് ഹാജരാകുന്നതിനും അതിരുകൾ കാണിച്ചു കൊടുക്കുന്നതിനും
 തീരുന്നോട് ബന്ധപ്പെട്ട വിവരങ്ങൾ നൽകുന്നതിനും വേണ്ടി അതത് സമയം
 വശ്യപ്പെടുമ്പോൾ ഹാജരാകുന്നതിനും വേണ്ടി ഇതിനാൽ ക്ഷണിച്ചു കൊള്ളുന്നു.





കേരള ഗസറ്റ്
KERALA GAZETTE

അസാധാരണം
EXTRAORDINARY

ആധികാരികമായി പ്രസിദ്ധപ്പെടുത്തുന്നത്
PUBLISHED BY AUTHORITY

KRFB-PMU
KKD-WYC
EE
AE1
AE2
AE3
AE4
AE5
AE6
AE7

വാല്യം 11 Vol. XI	തിരുവനന്തപുരം, ബുധൻ Thiruvananthapuram, Wednesday	2022 ജൂലൈ 06 06th July 2022 1197 മിഥുനം 22 22nd Mithunam 1197 1944 ആഷാഢം 15 15th Ashadha 1944	നമ്പർ No. } 2236
----------------------	--	--	---------------------

AEE 4

ഫോറം നം.16
(റൂൾ 79)
1961 ലെ കേരള സർവ്വേയും അതിർത്തിയും സംബന്ധിച്ച ആക്ടിലെ
6(1) വകുപ്പ് പ്രകാരമുള്ള വിജ്ഞാപനം

E 238/2022

5 ജൂലൈ 2022

മുത്തായം മുതൽ കോടിക്കൽ വരെ - തിരദേശ ഹൈവേ - നിർമാണവുമായി ബന്ധപ്പെട്ടു കോഴിക്കോട് ജില്ലയിലെ കൊയിലാണ്ടി താലൂക്കിലെ മുടാടി വില്ലേജിലെ താഴെപ്പറയുന്ന സർവ്വേ നമ്പരുകളിൽപ്പെട്ടവയായ ഭൂമി സർവ്വേ നടത്തണമെന്ന് ഗവൺമെന്റ് നിർദ്ദേശിച്ചിരിക്കയാൽ താഴെപ്പറയുന്ന വില്ലേജുകളിലെ താഴെപ്പറയുന്ന ദേശങ്ങളിലെ താഴെപ്പറയുന്ന സർവ്വേ നമ്പരുകളിലെ സർവ്വേ പ്രവർത്തനം വേഗം ആരംഭിക്കുന്നതാണെന്നും താഴെപ്പറയുന്ന വില്ലേജുകളിലെ താഴെപ്പറയുന്ന ദേശങ്ങളിലെ താഴെപ്പറയുന്ന സർവ്വേ നമ്പരുകളിലെ അതിർത്തി തിരിച്ച് സർവ്വേ ചെയ്യുന്നതാണെന്നും 1961 ലെ കേരള സർവ്വേയും അതിർത്തിയും സംബന്ധിച്ച ആക്ടിലെ 6(1) വകുപ്പ് പ്രകാരം ഇതിനാൽ പരസ്യം ചെയ്യുന്നു.

താഴെപ്പറയുന്ന ഭൂമികളുടെ ഉള്ളിലോ അഥവാ അതിനോട് ചേർന്ന് സ്ഥിതി ചെയ്യുന്ന രജിസ്റ്റർ ചെയ്ത ഭൂമിയിൽ അവകാശമുണ്ടെന്ന് തേർച്ച ചെയ്യുന്ന ഏതൊരാളെയും നേരിട്ടോ ഏജന്റ് മുഖേനയോ സ്ഥലത്ത് ഞോലി ചെയ്യുന്ന



സർവ്വേയറുടെ അടുത്ത് ഹാജരാകുന്നതിനും അതിരുകൾ കാണിച്ചു കൊടുക്കുന്നതിനും അതിനോട് ബന്ധപ്പെട്ട വിവരങ്ങൾ നൽകുന്നതിനും വേണ്ടി അതത് സമയം ആവശ്യപ്പെടുമ്പോൾ ഹാജരാകുന്നതിനും വേണ്ടി ഇതിനാൽ ക്ഷണിച്ചുകൊള്ളുന്നു.

പ്രസ്തുത ആക്ടിലെ 6(2) എന്ന വകുപ്പ് പ്രകാരം ഈ പരസ്യം താഴെപ്പറയുന്ന ഭൂമിയിൽ അവകാശബന്ധമുള്ള ഏതൊരാൾക്കും സാധുവായ നോട്ടീസായി കണക്കാക്കപ്പെടുന്നതാണ്;

പ്രസ്തുത ആക്ടിലെ 6(3) വകുപ്പ് പ്രകാരം രജിസ്ട്രാർ ചെയ്ത എല്ലാ കൈവശക്കാർക്കും;

(എ) സർവ്വേ ചെയ്യുന്നതിനുവേണ്ടി നിർമ്മാർജ്ജനം ചെയ്യേണ്ട അവശ്യം ഉണ്ടായേക്കാവുന്ന വല്ല മരങ്ങളോ, കുറ്റിക്കാടുകളോ, വേലികളോ, നിൽക്കുന്ന വിളകളോ അഥവാ സാരവത്തായ മറ്റു തടസ്സങ്ങളോ 15 ദിവസത്തിനകം മുറിച്ചുകളയുകയോ നീക്കം ചെയ്യുകയോ ചെയ്ത് അതിരുകളോ മറ്റു ലൈനുകളോ വെടിപ്പാക്കണമെന്നും

(ബി) കൊടിപിടിക്കുന്നവരെയും ചെയിൻമാൻമാരെയും നിയോഗിച്ച് അതത് സമയം ആവശ്യമായേക്കാവുന്ന സമയത്തേക്കും കാലത്തേക്കും തൊഴിലാളികളെ ഏർപ്പെടുത്തണമെന്നും

(സി) അനുയോജ്യമായ സർവ്വേ അടയാളങ്ങൾ നൽകണമെന്നും മറ്റു പ്രകാരത്തിൽ പ്രസ്തുത ആക്ടോ അതുപ്രകാരമുണ്ടാക്കിയിട്ടുള്ള ചട്ടങ്ങളോ അനുസരിച്ച് ആവശ്യപ്പെട്ടേക്കാവുന്ന സഹായങ്ങൾ സർവ്വേയർക്ക് നൽകണമെന്നും ഇതിനാൽ ആവശ്യപ്പെടുന്നു.

മേൽപ്പറഞ്ഞ (എ) മുതൽ (സി) വരെയുള്ള ഖണ്ഡങ്ങൾ പ്രകാരമുള്ള ഈ അഭ്യർത്ഥനകൾ അനുസരിക്കാൻ ആരെങ്കിലും വീഴ്ച വരുത്തുകയാണെങ്കിൽ ജോലി കൂലിപ്പണിക്കാരെക്കൊണ്ട് ചെയ്യിക്കുന്നതും ആയതിന്റെ ചെലവ് ആക്ടിലും അതുപ്രകാരമുണ്ടാക്കിയിട്ടുള്ള ചട്ടങ്ങളിലും വ്യവസ്ഥ ചെയ്തിട്ടുള്ളതുപോലെ വീഴ്ച വരുത്തിയിട്ടുള്ളവരിൽ നിന്നും വസൂലാക്കുന്നതാണ്.

പട്ടിക

ജില്ല - കോഴിക്കോട്. വില്ലേജ്-മുടാടി.	താലൂക്ക് - കൊയിലാണ്ടി.
ബ്ളോക്ക്/ദേശം.	സർവ്വേ നമ്പരുകൾ.
വിമംഗലം.	47,48,49,50.
കടലൂർ.	9,11,12,13,14,15,20,22,24.
വൻമുഖം.	1,5,6,7,20,21,41.

(ഒപ്പ്)
സൂപ്പർതഹസീൽദാർ,
എൽ.എ-കിഫ്ബി, കോഴിക്കോട്.



പ്രസ്തുത ആക്ടിലെ 6(2) എന്ന വകുപ്പ് പ്രകാരം ഈ പരസ്യം താഴെപ്പറയുന്ന ഭൂമിയിൽ അവകാശബന്ധമുള്ള ഏതൊരാൾക്കും സാധുവായ നോട്ടീസായി കണക്കാക്കപ്പെടുന്നതാണ്,

പ്രസ്തുത ആക്ടിലെ 6(3) വകുപ്പ് പ്രകാരം രജിസ്ട്രാർ ചെയ്ത എല്ലാ കൈവശക്കാർക്കും

(എ)സർവ്വേ ചെയ്യുന്നതിനുവേണ്ടി നിർമ്മാർജ്ജനം ചെയ്യേണ്ട അവശ്യം ഉണ്ടായേക്കാവുന്ന വല്ല മരങ്ങളോ, കുറ്റിക്കാടുകളോ,വേലികളോ, നിൽക്കുന്ന വീടുകളോ അഥവാ സാരവത്തായ മറ്റു തടസ്സങ്ങളോ 15 ദിവസത്തിനകം മുറിച്ചുകളയുകയോ നീക്കം ചെയ്യുകയോ ചെയ്ത് അതിരുകളോ മറ്റു ലൈനുകളോ വെടിപ്പാക്കണമെന്നും

(ബി)കൊടിപിടിക്കുന്നവരെയും ചെയിൻമാൻമാരെയും നിയോഗിച്ച് അതത് സമയം ആവശ്യമായേക്കാവുന്ന സമയത്തേക്കും കാലത്തേക്കും തൊഴിലാളികളെ ഏർപ്പെടുത്തണമെന്നും

(സി)അനുയോജ്യമായ സർവ്വേ അടയാളങ്ങൾ നൽകണമെന്നും മറ്റു പ്രകാരത്തിൽ പ്രസ്തുത ആക്ടോ അതുപ്രകാരമുണ്ടാക്കിയിട്ടുള്ള ചട്ടങ്ങളോ അനുസരിച്ച് ആവശ്യപ്പെട്ടേക്കാവുന്ന സഹായങ്ങൾ സർവ്വേയർക്ക് നൽകണമെന്നും ഇതിനാൽ ആവശ്യപ്പെടുന്നു.

മേൽപ്പറഞ്ഞ (എ) മുതൽ (സി) വരെയുള്ള ഖണ്ഡങ്ങൾ പ്രകാരമുള്ള ഈ അഭ്യർത്ഥനകൾ അനുസരിക്കാൻ ആരെങ്കിലും വീഴ്ച വരുത്തുകയാണെങ്കിൽ ജോലി കൂലിപ്പണിക്കാരെക്കൊണ്ട് ചെയ്യിക്കുന്നതും ആയതിന്റെ ചെലവ് ആക്ടിലും അതുപ്രകാരമുണ്ടാക്കിയിട്ടുള്ള ചട്ടങ്ങളിലും വ്യവസ്ഥ ചെയ്തിട്ടുള്ളതുപോലെ വീഴ്ച വരുത്തിയിട്ടുള്ളവരിൽ നിന്നും വസൂലാക്കുന്നതാണ്.

പട്ടിക

ജില്ല-കോഴിക്കോട്.	താലൂക്ക്-കൊയിലാണ്ടി.
വില്ലേജ്-ചെങ്ങോട്ടുകാവ്.	ബ്ലോക്ക്/ദേശം -എടക്കുളം.
സർവ്വേ നമ്പറുകൾ- 1,5,52,53,54.	
വില്ലേജ്-പന്തലായിനി.	ബ്ലോക്ക്/ദേശം- കോവിൽക്കണ്ടി.
സർവ്വേ നമ്പറുകൾ- 11,17,18,22,23,24,28,29,30.	

(ഒപ്പ്)
 സ്പെഷ്യൽ തഹസീൽദാർ,
 എൽ.എ-കിഫ്ബി, കോഴിക്കോട്.





കേരള ഗസറ്റ് KERALA GAZETTE

അസാധാരണം EXTRAORDINARY

ആധികാരികമായി പ്രസിദ്ധപ്പെടുത്തുന്നത്
PUBLISHED BY AUTHORITY

വാല്യം 11 Vol. XI	തിരുവനന്തപുരം, ശനി	2022 ഡിസംബർ 03 03rd December 2022	നമ്പർ No.	4120
	Thiruvananthapuram, Saturday	1198 വൃശ്ചികം 17 17th Vrischikam 1198		
		1944 അഗ്രഹായണം 12 12th Agrahayana 1944		

1961-ലെ കേരള സർവ്വേയും അതിർത്തിയും സംബന്ധിച്ച ആക്ടിലെ 6(1) -ാം വകുപ്പ് പ്രകാരമുള്ള വിജ്ഞാപനം

എൽ.എ.1/244/22

തിരുവനന്തപുരം, 2022 ഡിസംബർ 3

തീരദേശ പാത ഒന്നാം പാലം മുതൽ കാപ്പിൽ വരെയുള്ള നാലാം റീച്ചിന്റെ വികസനവുമായി ബന്ധപ്പെട്ട തിരുവനന്തപുരം ജില്ലയിലെ ചിറയിൻകീഴ്, വർക്കല താലൂക്കുകളിലെ വിവിധ വില്ലേജുകളിൽ ബന്ധപ്പെട്ട ഭൂമി പൊന്നുംവില നടപടിപ്രകാരം ഏറ്റെടുക്കുന്നതിന് കേരള റോഡ് ഫണ്ട് ബോർഡിൽ നിന്ന് അർത്ഥന ലഭ്യമായിട്ടുണ്ട്. ടി സ്ഥലം ഏറ്റെടുക്കലിന്റെ ഭാഗമായി ബന്ധപ്പെട്ട വില്ലേജുകളിലെ ഭൂമിയുടെ സർവ്വേ നടത്തുന്നതിന് സർക്കാർ ഉത്തരവായിട്ടുള്ളതിനാൽ ടി



വില്ലേജുകളിലെ സർവ്വേ പ്രവർത്തനങ്ങൾ ആരംഭിക്കുന്നതാണെന്നും സർവ്വേ നമ്പറുകൾ അതിർത്തി തിരിച്ച് സർവ്വേ ചെയ്യുന്നതാണെന്നും കാണിച്ച് 1961 ലെ കേരള സർവ്വേയും അതിർത്തിയും സംബന്ധിച്ച ആക്ടിലെ 6-ാം വകുപ്പ് 1-ാം ഉപ വകുപ്പ് പ്രകാരമുള്ള പരസ്യം 08.08.2022 ലെ എൽ എ1-244 / 22 -ാം നമ്പരായി പുറപ്പെടുവിക്കുകയും ആയത് 08.08.2022 -ാം തീയതിയിലെ 2615 (വാല്യം 11) നമ്പർ അസാധാരണ ഗസറ്റിൽ പ്രസിദ്ധീകരിച്ചിട്ടുള്ളതുമാണ് . വർക്കല താലൂക്കിലെ വർക്കല വില്ലേജിൽ ടൗൺ സർവ്വേ നടപടിയാണ് സ്വീകരിച്ചിട്ടുള്ളതിനാൽ മേൽ പരസ്യത്തിൽ ബ്ലോക്ക് നമ്പറുകൾ മാത്രം ഉൾപ്പെടുത്തിയാണ് പ്രസിദ്ധീകരിച്ചിരുന്നത് . എന്നാൽ ടി ഭൂമി ഏറ്റെടുക്കൽ നടപടികൾക്ക് സർവ്വേ നമ്പറുകൾ കൂടി ആവശ്യമാണെന്ന് കാണുന്നതിനാൽ ആയതും കൂടി കൂട്ടിച്ചേർത്ത് 1961 ലെ കേരള സർവ്വേയും അതിർത്തിയും സംബന്ധിച്ച ആക്ടിലെ 6-ാം വകുപ്പ് 1-ാം ഉപ വകുപ്പ് പ്രകാരമുള്ള പരസ്യം 26.10.2022 തീയതിയിലെ (വാല്യം 11) നമ്പർ അസാധാരണ ഗസറ്റിൽ പ്രസിദ്ധീകരിച്ചിട്ടുള്ളതാണ്. എന്നാൽ ടി പാത കടന്നു പോകുന്ന ഇടവ, മൂന്നുമൂല റെയിൽവേ ഗേറ്റിനു സമീപം അലൈമെന്റിൽ മാറ്റം വന്നിട്ടുള്ളതിനാൽ പുതുക്കിയ അർത്ഥന ലഭ്യമായ സാഹചര്യത്തിൽ ചുവടെ പരാമർശിച്ചിട്ടുള്ള സർവ്വേ നമ്പറുകൾ കൂടി കൂട്ടിച്ചേർത്ത് 1961 ലെ കേരള സർവ്വേയും അതിർത്തിയും സംബന്ധിച്ച ആക്ടിലെ 6-ാം വകുപ്പ് 1-ാം ഉപ വകുപ്പ് പ്രകാരമുള്ള പരസ്യം ഇതിനാൽ ചെയ്യുന്നു.

പട്ടിക

ജില്ല:- തിരുവനന്തപുരം
ഇടവ വില്ലേജ്

താലൂക്ക് : വർക്കല

Block No	Survey No
1	516, 517

ടി പരസ്യങ്ങൾ മേൽപ്പറഞ്ഞ തിരുത്തലോടുകൂടി നിലനിൽക്കുന്നതാണ് .

വഞ്ചിയൂർ
തിരുവനന്തപുരം

(ഒപ്പ്/-)
സ്പെഷ്യൽ തഹസീൽദാർ (എൽ എ)
കിഫ്ബി യൂണിറ്റ് -2 , തിരുവനന്തപുരം



			3093, 3087, 3086, 3085, 3083, 3038, 3108, 3109, 3110, 3031, 3038, 3116, 3129, 3127, 3119, 3126, 3120, 3115, 3111, 3122, 3120, 3141, 3150, 3169, 3173, 3178, 3177, 3191, 3208, 3314.
--	--	--	---

സെപ്ഷ്യൽ തഹസീൽദാർ(എൽ.എ)

കിഫ്ബി, യൂണിറ്റ് -2

തിരുവനന്തപുരം



		837, 821, 822, 829, 823, 817, 816, 815, 814, 811, 813, 812, 807, 806, 804, 805, 800, 797, 799, 798, 733, 732, 731, 730, 729, 728, 701, 700, 699, 698, 697, 696, 695, 694, 692, 693, 690, 691, 688, 689, 687, 686.
	അഞ്ചുതെങ്ങ ്ങ	01, 02, 11, 12, 13, 31, 32, 33, 34, 35, 39, 40, 52, 53, 54, 55, 69, 70, 71, 72, 73, 82, 83, 84, 85, 87, 88, 89, 90, 91, 92, 93, 94, 97, 98, 99, 101, 102, 103, 104, 105, 106, 107, 108, 109, 3288, 3291, 3312, 3313, 3310, 3308, 3309, 3307, 3300, 3303, 3305, 3304, 3301, 3283, 3285, 3286, 3289, 3284, 3280, 3290, 3282, 3281, 3280, 3279, 3278, 3259, 3205, 3264, 3258, 3257, 3214, 3212, 3211, 3216, 3213, 3210, 3209, 3204, 3203, 3202, 3194, 3196, 3195, 3192, 3193, 3190, 3180, 3179, 3172, 3171, 3168, 3167, 3166, 3156, 3155, 3149, 3148, 3144, 3143, 3142, 3137, 3136, 3135, 3126, 3124, 3138, 3123, 3121, 3113, 3112, 3106, 3105, 3107, 3102, 3103, 3100, 3099, 3098, 3092, 3091, , 3090, 3089, 3088, 3095, 3101, 3096, 3097, 3094,



			185, 189, 183, 186, 187, 182, 181, 180, 178, 179, 174, 177, 176, 175, 91, 92, 93, 90, 89, 88, 84, 83, 82, 81, 80, 75, 77, 76, 74, 73, 72, 36, 37, 38, 34, 39, 35, 33, 31, 32, 20, 4, 5, 19, 3, 6, 18, 7, 2, 8, 17, 11, 01, 09, 10.
	കുറിനംകുളം	1	357, 358, 359, 362, 356, 355, 363, 364, 354, 349, 350, 353, 348, 351, 352, 347, 346, 335, 336, 337, 338, 334, 339, 341, 340, 333, 330, 332, 331, 319, 320, 317, 315, 314, 316, 280, 281, 282, 279, 284, 283, 277, 285, 286, 275, 273, 272, 274, 271, 270, 235, 236, 240, 239, 232, 237, 238, 231, 230, 227, 212, 229, 228, 213, 214, 215, 209, 208, 207, 206, 196, 195, 199, 197, 198, 194, 193, 192, 131, 124, 130, 132, 128, 129, 125, 126, 127, 118, 115, 117, 116, 114, 32, 24, 25, 31, 26, 20, 27, 29, 19, 28, 16, 14, 13, 15, 07, 08, 12, 04, 11, 03, 09, 10, 02, 30.
ചിറയിൻകീഴ്	ശാർക്കര	12	908, 910, 911, 909, 905, 904, 903, 889, 899, 890, 898, 883, 892, 891, 882, 878, 877, 893, 876, 865, 870, 868, 862, 866, 867, 857, 856, 861, 855, 850, 851, 852, 846, 845, 844, 834, 835, 836, 831, 830,



ചെയ്യുന്നതായാൽ സർവ്വ ഓഫീസർക്ക് സർവ്വേയ്ക്ക് വേണ്ട കൂലിക്കാരെ സ്വയം ഏർപ്പെടുത്താവുന്നതാണ് (സെക്ഷൻ 6 (4)).

അങ്ങനെയുള്ള സംഗതികളിൽ കൂലിക്കാരെ ഏർപ്പെടുത്തിയതിനും സർവ്വ അടയാളങ്ങൾ ഉപയോഗിച്ചതിനും ഉള്ള ചെലവ് നിർണ്ണയിക്കപ്പെടുന്ന രീതിയിൽ തീർച്ചപ്പെടുത്തുന്നതിനും സർവ്വ ചെയ്യുവാൻ ഉത്തരവ് പുറപ്പെടുവിച്ച ഭൂമിയിലോ അതിന്റെ അതിർത്തികളിലോ വല്ല അവകാശ ബന്ധമുള്ള ആളുകൾക്ക് വീതിക്കുന്നതും, അവരിൽ നിന്ന് ഭൂമികുതി കടിശ്ശിക എന്ന പോലെ അത് ഈടാക്കുന്നതും ആകുന്നു. അങ്ങനെ തീർച്ചപ്പെടുത്തുന്നതും വീതിക്കുന്നതും സംബന്ധിച്ച നോട്ടീസ് മുൻപറഞ്ഞ ആളുകൾക്ക് നിർണ്ണയിക്കപ്പെടുന്ന രീതിയിൽ കൊടുക്കുന്നതാണ്.

പട്ടിക

ജില്ല:- തിരുവനന്തപുരം

താലൂക്ക്	വീല്ലേജ്	ബ്ലോക്ക് നമ്പർ	സർവ്വെ നമ്പർ
തിരുവനന്തപുരം	ആറ്റിപ്ര	17	15, 16, 17
	മേനംകുളം	10	323, 325, 326, 321, 324, 319, 320, 278, 279, 280, 275, 283, 282, 284, 286, 285, 273, 288, 287, 270, 289, 290, 269, 291, 267, 266, 255, 264, 265, 256, 263, 258, 257, 262, 259, 192, 261, 260, 190, 184,





കേരള ഗസറ്റ് KERALA GAZETTE

അസാധാരണം EXTRAORDINARY

ആധികാരികമായി പ്രസിദ്ധപ്പെടുത്തുന്നത്
PUBLISHED BY AUTHORITY

വാല്യം 11 Vol. XI	തിരുവനന്തപുരം, തിങ്കൾ Thiruvananthapuram, Monday	2022 ഫെബ്രുവരി 28	നമ്പർ No. } 659
		28th February 2022	
		1197 കുംഭം 16	
		16th Kumbham 1197	
		1943 ഫാൽഗുനം 9	
		9th Phalguna 1943	

1961ലെ കേരള സർവ്വെ അതിരടയാള ആക്ട് സംബന്ധിച്ച ആക്ടിലെ 6(1)
വകുപ്പ് പ്രകാരമുള്ള വിജ്ഞാപനം.

എൽ.എ1.169/2021

22/02/2022
തിരുവനന്തപുരം

തിരുവനന്തപുരം ജില്ലയിലെ തിരുവനന്തപുരം താലൂക്കിലെ ആറ്റിപ്ര,
മേനംകുളം, കരിനംകുളം വില്ലേജുകൾ, നെടുമങ്ങാട് താലൂക്കിലെ ശാർക്കര, അഞ്ചുതെങ്ങ
വില്ലേജുകൾ എന്നിവയിൽ ഉൾപ്പെടുന്നതും, താഴെ വിവരിക്കുന്ന സർവ്വെ നമ്പരുകളിൽ



ഉൾപ്പെട്ട വരുന്നതുമായ ഭൂമി തീരദേശപാത പള്ളിത്തറ മുതൽ വർക്കല ഒന്നാംപാലം വരെയുള്ള റോഡ് വികസനം എന്ന പൊതു ആവശ്യത്തിന് വേണ്ടി പൊന്നുംവിലയ്ക്ക് എടുക്കുന്നത് സംബന്ധിച്ച് സർവ്വെ ചെയ്യുവാൻ സർക്കാർ ഉത്തരവായിട്ടുള്ളതിനാൽ 1961 ലെ കേരള സർവ്വെ അതിരടയാള ആക്ട് സെക്ഷൻ 6(1) പ്രകാരം പരസ്യപ്പെടുത്തുന്ന വിജ്ഞാപനം.

സെക്ഷൻ 6 (1) പ്രകാരം പ്രസിദ്ധപ്പെടുത്തുന്ന വിജ്ഞാപനം, സർവ്വെ ചെയ്യുവാൻ ഉത്തരവ് പുറപ്പെടുവിച്ചിട്ടുള്ള ഭൂമിയിലോ, അതിർത്തികളിലോ വല്ല അവകാശബന്ധമുള്ള ഏതൊരാൾക്കുമുള്ള സാധുവായ നോട്ടീസാണെന്ന് കരുതപ്പെടേണ്ടതാണ് (സെക്ഷൻ 6(2)).

കൂടാതെ അപ്രകാരമുള്ള പരസ്യം മൂലം സർവ്വെ ചെയ്യാൻ ഉത്തരവ് പുറപ്പെടുവിച്ചിട്ടുള്ള ഭൂമിയിലോ, അതിർത്തികളിലോ അവകാശബന്ധമുള്ള ഏതൊരാളോടും അയാൾ രജിസ്റ്റർ ചെയ്യപ്പെട്ട കൈവശക്കാരനായിരുന്നാലും അല്ലെങ്കിലും (സെക്ഷൻ 6 (3)).

(എ) സർവ്വെ ചെയ്യുന്നതിന് വെടിപ്പാക്കേണ്ടത് ആവശ്യമായേക്കാവുന്ന അതിർത്തികളോ മറ്റ് അടയാളങ്ങളോ ഒരു നിർദ്ദിഷ്ട കാലത്തിനകം ഏതെങ്കിലും മരങ്ങളോ, കാടുകളോ, വേലികളോ, കൊയ്യാത്ത വിളകളോ മറ്റ് സാരമായ തടസ്സങ്ങളോ, മുറിച്ചോ നീക്കം ചെയ്തോ വെടിപ്പാക്കുന്നതിനും.

(ബി) കൊടിപിടിക്കേണ്ടവരേയും, ചങ്ങല പിടിക്കേണ്ടവരേയും അപ്പപ്പോൾ ആവശ്യപ്പെടുന്ന സമയത്തും കാലഘട്ടങ്ങളിലും ഏർപ്പെടുത്തി കൊടുത്തു ജോലികൾ ചെയ്യിക്കുന്നതിനും.

(സി) തക്കതായ സർവ്വെ അടയാളങ്ങൾ ഏർപ്പെടുത്തുന്നതിനും ഈ ആക്ട് അനുസരിച്ച് ഉണ്ടാക്കിയിട്ടുള്ള ചട്ടങ്ങളോ പ്രകാരം സർവ്വെ സംബന്ധിച്ച് ആവശ്യപ്പെടാവുന്ന സഹായം മറ്റ് പ്രകാരത്തിൽ ചെയ്തു കൊടുക്കുന്നതിനും ആവശ്യപ്പെടേണ്ടതാണ്.

ആരെങ്കിലും 6 (3) ഉപവകുപ്പ് (എ), (ബി) അല്ലെങ്കിൽ (സി) എന്ന ഖണ്ഡിക പ്രകാരം ഒരു സർവ്വെ ഓഫീസർ ആവശ്യപ്പെടുന്ന വല്ലതും അനുസരിച്ച് പ്രവർത്തിക്കുവാൻ വീഴ്ച



5	നെയാറ്റിൻകര	വിഴിഞ്ഞം	14	695, 694, 699, 700, 702, 705, 709, 772, 708, 707, 689, 688, 687, 647, 644, 648, 641, 640, 638, 637, 634, 628, 629, 619, 620, 621, 622, 615, 616, 617, 618, 613, 614, 612, 434, 433, 342, 343, 190, 186, 191, 192, 193, 197, 170, 168, 169, 141, 167, 140, 137, 142, 166, 135, 134, 133, 131, 128, 125, 127, 132, 136, 138, 139, 199, 198, 215, 216, 217, 218, 219, 220, 221, 227, 228, 338, 339, 340, 341, 623, 624, 625, 626, 627, 635, 636, 642, 643, 645, 646, 713, 712, 711, 710, 704, 703, 698, 697, 770, 766, 765, 764, 752, 754, 751, 750, 717, 716, 715, 714, 723, 724, 728, 729, 299, 300, 301, 302, 306, 308, 309, 310, 313, 311, 312, 336, 337, 231, 230, 232, 229, 226, 223, 224, 239, 222, 240, 211, 212, 213, 214, 209, 207, 201, 200, 80, 81, 82, 83, 116, 118, 121, 122, 123, 126, 124, 107, 696, 639, 194, 208, 196
6	തിരുവനന്തപുരം	വെങ്ങാനൂർ	30	527, 354, 353, 352, 360, 351, 336, 337, 338, 340, 342, 343, 282, 287, 288, 289, 290, 291, 292, 341, 339, 335, 334, 333, 332, 331, 330, 329, 327, 328, 326, 325, 297, 296, 295, 293, 314

(ഒപ്പ്)

സ്പെഷ്യൽ തഹസിൽദാർ (എൽ.എ)
കിഫ്ബി യൂണിറ്റ് 1 , തിരുവനന്തപുരം.



പട്ടിക

ജില്ല - തിരുവനന്തപുരം

ക്രമ നമ്പർ	താലൂക്ക്	വില്ലേജ്	ബ്ലോക്ക് നമ്പർ	റീസർവ്വേ നമ്പരുകൾ
1	നെയാറ്റിൻകര	കുളത്തൂർ	46	343, 366, 342, 365, 334, 364, 333, 363, 326, 362, 325, 315, 361, 360, 314, 359, 313, 312, 311, 340, 341
2	നെയാറ്റിൻകര	പൂവ്വാർ	19	377, 374, 373, 372, 370, 379, 371, 380, 364, 363, 343, 344, 345, 381, 342, 339, 382, 338, 383, 331, 330, 385, 329, 327, 384, 386, 326, 387
3	നെയാറ്റിൻകര	കരുംകുളം	18	274, 268, 264, 259, 300, 299, 298, 297, 296, 295, 294, 293, 292, 291, 290, 289, 288, 287, 286, 285, 284, 283, 282, 281, 280, 279, 278, 277, 276, 275
4	നെയാറ്റിൻകര	കോട്ടുകാൽ	16	421, 422, 423, 424, 425, 415, 413, 412, 411, 394, 393, 392, 383, 382, 380, 373, 374, 366, 367, 345, 344, 341, 340, 325, 324, 323, 319, 368, 369, 370, 405, 406, 410, 395, 390, 391, 384, 371, 372, 315, 316, 318, 320, 322, 326, 339





കേരള ഗസറ്റ്

KERALA GAZETTE

അസാധാരണം

EXTRAORDINARY

ആധികാരികമായി പ്രസിദ്ധപ്പെടുത്തുന്നത്
PUBLISHED BY AUTHORITY

വാല്യം 11 Vol. XI	തിരുവനന്തപുരം, ശനി	2022 ജൂലൈ 23 23rd July 2022	നമ്പർ No. } 2442
	Thiruvananthapuram, Saturday	1197 കർക്കടകം 7 7th Karkadakam 1197	
		1944 ശ്രാവണം 1 1st Sravana 1944	

1961-ലെ കേരള സർവ്വേയും അതിർത്തിയും സംബന്ധിച്ച ആക്ടിലെ
6(1)-ാം വകുപ്പ് പ്രകാരമുള്ള വിജ്ഞാപനം

എ1-427/22(1)

തിരുവനന്തപുരം,
23-07-2022

തിരുവനന്തപുരം ജില്ലയിലെ തിരുവനന്തപുരം, നെയ്യാറ്റിൻകര എന്നീ താലൂക്കുകളിലെ കുളത്തൂർ, പൂവ്വാർ, കരിംകുളം, കോട്ടുകാൽ, വിഴിഞ്ഞം, വെങ്ങാനൂർ വില്ലേജുകൾ ഉൾപ്പെടുന്നതും താഴെ വിവരിക്കുന്ന സർവ്വെ നമ്പരുകളിൽ ഉൾപ്പെട്ടു വരുന്നതുമായ ഭൂമി പൊഴിയൂർ മുതൽ കോവളം വരെയുള്ള കോസ്റ്റൽ ഹൈവേ (റീച്ച് 1) നിർമ്മാണം എന്ന പൊതു ആവശ്യത്തിനു വേണ്ടി ഇതോടൊപ്പമുള്ള പട്ടികയിൽ വിവരിച്ചിട്ടുള്ള ഭൂമിയുടെ സർവ്വെ നടത്തണമെന്ന് സർക്കാർ നിർദ്ദേശിച്ചിട്ടുള്ളതിനാൽ ഈ വില്ലേജുകളിലെ സർവ്വെ പ്രവർത്തനങ്ങൾ വേഗം തന്നെ ആരംഭിക്കുന്നതാണെന്നും, സർവ്വെ നമ്പരുകൾ അതിർത്തി തിരിച്ച്



സർവ്വേ ചെയ്യുന്നതാണെന്നും 1961-ലെ കേരള സർവ്വേയും അതിർത്തിയും സംബന്ധിച്ച ആക്ടിലെ 6(1)-ാം വകുപ്പ് പ്രകാരം ഇതിനാൽ പരസ്യം ചെയ്യുന്നു.

താഴെപ്പറയുന്ന ഭൂമിയുടെ ഉള്ളിലോ അഥവാ അവയോട് ചേർന്നോ സ്ഥിതി ചെയ്യുന്ന രജിസ്റ്റർ ചെയ്ത ഭൂമിയിൽ അവകാശമുണ്ടെന്ന് തേർച്ച ചെയ്യുന്ന ഏതൊരാളെയും നേരിട്ടോ, ഏജന്റ് മുഖേനയോ സ്ഥലത്ത് ജോലി ചെയ്യുന്ന സർവ്വേയറുടെ അടുത്ത് ഹാജരാകുന്നതിനും അതിരുകൾ കാണിച്ച് കൊടുക്കുന്നതിനും അതുമായി ബന്ധപ്പെട്ട വിവരങ്ങൾ നൽകുന്നതിനും വേണ്ടി അതതു സമയം ആവശ്യപ്പെടുമ്പോൾ ഹാജരാകുന്നതിനുവേണ്ടി ഇതിനാൽ ക്ഷണിച്ചു കൊള്ളുന്നു.

പ്രസ്തുത ആക്ടിലെ 6(2) എന്ന വകുപ്പുപ്രകാരം ഈ പരസ്യം താഴെപ്പറയുന്ന ഭൂമിയിൽ അവകാശബന്ധമുള്ള ഏതൊരാൾക്കുമുള്ള സാധുവായ നോട്ടീസായി കണക്കാക്കപ്പെടുന്നതാണ്.

പ്രസ്തുത ആക്ടിലെ 6(3)-ാം വകുപ്പു പ്രകാരം രജിസ്റ്റർ ചെയ്ത എല്ലാ കൈവശക്കാരും:-

- (എ) സർവ്വേ ചെയ്യുന്നതിനുവേണ്ടി നിർമാർജനം ചെയ്യേണ്ട ആവശ്യം ഉണ്ടായേക്കാവുന്ന വല്ല മരങ്ങളോ, കുറ്റിക്കാടുകളോ, വേലികളോ, നിൽക്കുന്ന വിളകളോ അഥവാ സാരവത്തായ മറ്റ് തടസ്സങ്ങളോ 15 ദിവസത്തിനകം മുറിച്ചു കളയുകയോ നീക്കം ചെയ്യുകയോ ചെയ്ത് അതിരുകളോ മറ്റ് ലൈനുകളോ വെടിപ്പാക്കണമെന്നും;
- (ബി) കൊടി പിടിക്കുന്നവരെയും ചെയിൻമാൻമാരെയും നിയോഗിച്ച് തത്സമയം ആവശ്യമായേക്കുന്ന സമയത്തേക്കും കാലത്തേക്കും തൊഴിലാളികളെ ഏർപ്പെടുത്തണമെന്നും;
- (സി) അനുയോജ്യമായ സർവ്വേ അടയാളങ്ങൾ നൽകണമെന്നും മറ്റ് പ്രകാരത്തിൽ പ്രസ്തുത ആക്ടോ, അതുപ്രകാരം ഉണ്ടാക്കിയട്ടുള്ള ചട്ടങ്ങളോ അനുസരിച്ച് ആവശ്യപ്പെട്ടേക്കാവുന്ന സഹായങ്ങൾ - സർവ്വേയർക്ക് നൽകണമെന്നും ഇതിനാൽ ആവശ്യപ്പെടുന്നു.

മേൽ പറഞ്ഞ (എ) മുതൽ (സി) വരെയുള്ള ഖണ്ഡങ്ങൾ പ്രകാരമുള്ള അഭ്യർത്ഥനകൾ അനുസരിക്കുന്നതിൽ വീഴ്ച വരുത്തുകയാണെങ്കിൽ ജോലി, കൂലിപ്പണിക്കാരെക്കൊണ്ട് ചെയ്യിക്കുന്നതും ആയതിന്റെ ചെലവ് ആക്ടിലും അതുപ്രകാരമുണ്ടാക്കിയിട്ടുള്ള ചട്ടങ്ങളിലും വ്യവസ്ഥ ചെയ്തിട്ടുള്ളതുപോലെ വീഴ്ച വരുത്തിയിട്ടുള്ളവരിൽ നിന്നും വസൂലാക്കുന്നതുമാണ്.



5	നെയാറ്റിൻകര	വിഴിഞ്ഞം	14	695, 694, 699, 700, 702, 705, 709, 772, 708, 707, 689, 688, 687, 647, 644, 648, 641, 640, 638, 637, 634, 628, 629, 619, 620, 621, 622, 615, 616, 617, 618, 613, 614, 612, 434, 433, 342, 343, 190, 186, 191, 192, 193, 197, 170, 168, 169, 141, 167, 140, 137, 142, 166, 135, 134, 133, 131, 128, 125, 127, 132, 136, 138, 139, 199, 198, 215, 216, 217, 218, 219, 220, 221, 227, 228, 338, 339, 340, 341, 623, 624, 625, 626, 627, 635, 636, 642, 643, 645, 646, 713, 712, 711, 710, 704, 703, 698, 697, 770, 766, 765, 764, 752, 754, 751, 750, 717, 716, 715, 714, 723, 724, 728, 729, 299, 300, 301, 302, 306, 308, 309, 310, 313, 311, 312, 336, 337, 231, 230, 232, 229, 226, 223, 224, 239, 222, 240, 211, 212, 213, 214, 209, 207, 201, 200, 80, 81, 82, 83, 116, 118, 121, 122, 123, 126, 124, 107, 696, 639, 194, 208, 196
6	തിരുവനന്തപുരം	വെങ്ങാനൂർ	30	527, 354, 353, 352, 360, 351, 336, 337, 338, 340, 342, 343, 282, 287, 288, 289, 290, 291, 292, 341, 339, 335, 334, 333, 332, 331, 330, 329, 327, 328, 326, 325, 297, 296, 295, 293, 314

(ഒപ്പ്)

സ്പെഷ്യൽ തഹസീൽദാർ (എൽ.എ)
കിഫ്ബി യൂണിറ്റ് 1 , തിരുവനന്തപുരം.



പട്ടിക

ജില്ല - തിരുവനന്തപുരം

ക്രമ നമ്പർ	താലൂക്ക്	വില്ലേജ്	ബ്ലോക്ക് നമ്പർ	റീസർവ്വേ നമ്പരുകൾ
1	നെയ്യാറ്റിൻകര	കുളത്തൂർ	46	343, 366, 342, 365, 334, 364, 333, 363, 326, 362, 325, 315, 361, 360, 314, 359, 313, 312, 311, 340, 341
2	നെയ്യാറ്റിൻകര	പുവ്വാർ	19	377, 374, 373, 372, 370, 379, 371, 380, 364, 363, 343, 344, 345, 381, 342, 339, 382, 338, 383, 331, 330, 385, 329, 327, 384, 386, 326, 387
3	നെയ്യാറ്റിൻകര	കരുംകുളം	18	274, 268, 264, 259, 300, 299, 298, 297, 296, 295, 294, 293, 292, 291, 290, 289, 288, 287, 286, 285, 284, 283, 282, 281, 280, 279, 278, 277, 276, 275
4	നെയ്യാറ്റിൻകര	കോട്ടുകാൽ	16	421, 422, 423, 424, 425, 415, 413, 412, 411, 394, 393, 392, 383, 382, 380, 373, 374, 366, 367, 345, 344, 341, 340, 325, 324, 323, 319, 368, 369, 370, 405, 406, 410, 395, 390, 391, 384, 371, 372, 315, 316, 318, 320, 322, 326, 339





കേരള ഗസറ്റ് KERALA GAZETTE

അസാധാരണം EXTRAORDINARY

ആധികാരികമായി പ്രസിദ്ധപ്പെടുത്തുന്നത്
PUBLISHED BY AUTHORITY

വാല്യം 11 Vol. XI	തിരുവനന്തപുരം, ബുധൻ	2022 ജൂൺ 15 15th June 2022	നമ്പർ No.	1971
	Thiruvananthapuram, Wednesday	1197 മിഥുനം 1 1st Mithunam 1197		
		1944 ജ്യേഷ്ഠം 25 25th Jyaishta 1944		

1961-ലെ കേരള സർവ്വേയും അതിർത്തിയും സംബന്ധിച്ച ആക്ടിലെ 6(1)-ാം വകുപ്പ് പ്രകാരമുള്ള വിജ്ഞാപനം

നമ്പർ: ബി-318/2022

2022 ജൂൺ 13

തൃശ്ശൂർ ജില്ല കൊടുങ്ങല്ലൂർ, ചാവക്കാട് താലൂക്കുകളിൽ നിന്നായി അഴീക്കോട്, എറിയാട്, എടവിലങ്ങു, പടിഞ്ഞാറെ വെമ്പല്ലൂർ, കൂളിമുട്ടം, പെരിഞ്ഞനം, കയ്യമംഗലം, വലപ്പാട്, നാട്ടിക, തളിക്കുളം, വാടാനപ്പിള്ളി, കടപ്പറം, മണത്തല, എടക്കുഴിയൂർ, പുനയൂർ, കടിക്കാട് എന്നീ വില്ലേജുകളിലെ താഴെ പറയുന്ന സർവ്വേ നമ്പരുകളിൽ പെടുന്ന ഭൂമിയുടെ സർവ്വേ നടത്തണമെന്ന് ഗവൺമെന്റ് നിർദ്ദേശിച്ചിരിക്കുകയാൽ, ഈ വില്ലേജുകളിൽ സർവ്വേ പ്രവർത്തനം വേഗം തന്നെ ആരംഭിക്കുന്നതാണെന്നും മേൽപറഞ്ഞ വില്ലേജുകളിലെ താഴെ പറയുന്ന സർവ്വേ നമ്പരുകളുടെ അതിർത്തി തിരിച്ച് സർവ്വേ ചെയ്യുന്നതാണെന്നും, 1961ലെ കേരള സർവ്വേയും അതിർത്തിയും സംബന്ധിച്ച ആക്ടിലെ 6(1)-ാം വകുപ്പ് പ്രകാരം ഇതിനാൽ പരസ്യം ചെയ്യുന്നു.



മേൽപ്പറഞ്ഞ ഭൂമിയുടെ ഉള്ളിലോ അഥവാ അവയോട് ചേർന്നോ സ്ഥിതി ചെയ്യുന്ന രജിസ്റ്റർ ചെയ്ത ഭൂമികളിൽ അവകാശമുണ്ടെന്ന് തേർച്ച ചെയ്യുന്ന ഏതൊരാളെയും നേരിട്ടോ, ഏജന്റ് മുഖേനയോ സ്ഥലത്ത് ജോലി ചെയ്യുന്ന സർവ്വേയറുടെ മുമ്പാകെ ഹാജരാകുന്നതിനും, അതിരുകൾ കാണിച്ചു കൊടുക്കുന്നതിനും അതോട് ബന്ധപ്പെട്ട വിവരങ്ങൾ നൽകുന്നതിനും അതത് സമയം ആവശ്യപ്പെടുമ്പോൾ ഹാജരാകുന്നതിനും വേണ്ടി ഇതിനാൽ ക്ഷണിച്ചുകൊള്ളുന്നു.

പ്രസ്തുത ആക്ടിലെ 6(2)-ാം വകുപ്പ് പ്രകാരം ഈ പരസ്യം താഴെ പറയുന്ന ഭൂമിയിൽ അവകാശബന്ധമുള്ള ഏതൊരാൾക്കുമുള്ള സാധുവായ നോട്ടീസായി കണക്കാക്കപ്പെടുന്നതാണ്.

പ്രസ്തുത ആക്ടിലെ 6(3)-ാം വകുപ്പുപ്രകാരം രജിസ്റ്റർ ചെയ്ത എല്ലാ കൈവശക്കാരും:-

- (എ) സർവ്വേ ചെയ്യുന്നതിനു വേണ്ടി നിർമ്മാർജ്ജനം ചെയ്യേണ്ട ആവശ്യം ഉണ്ടായേക്കാവുന്ന വല്ല മരങ്ങളോ, കറ്റിക്കാടുകളോ, വേലികളോ, നിൽക്കുന്ന വിളകളോ അഥവാ സാരവത്തായ മറ്റ് തടസ്സങ്ങളോ 15 ദിവസത്തിനകം മുറിച്ചു കളയുകയോ നീക്കം ചെയ്യുകയോ, ചെയ്ത് അതിരുകളോ മറ്റ് ലൈനുകളോ വെടിപ്പാക്കണമെന്നും.
- (ബി) കൊടിപിടിക്കുന്നവരേയും, ചെയിൻമാൻമാരേയും നിയോഗിച്ച് അതത് സമയം ആവശ്യമായേക്കാവുന്ന സമയത്തേക്കും കാലത്തേക്കും തൊഴിലാളികളെ ഏർപ്പെടുത്തണമെന്നും,
- (സി) അനുയോജ്യമായ സർവ്വേ അടയാളങ്ങൾ നൽകണമെന്നും മറ്റ് പ്രകാരത്തിൽ പ്രസ്തുത ആക്ടോ, അതുപ്രകാരം ഇറക്കിയിട്ടുള്ള ചട്ടങ്ങളോ അനുസരിച്ച് ആവശ്യപ്പെട്ടേക്കാവുന്ന സഹായങ്ങൾ സർവ്വേയർക്ക് നൽകണമെന്നും ഇതിനാൽ ആവശ്യപ്പെടുന്നു.

മേൽപ്പറഞ്ഞ (എ മുതൽ സി) വരെയുള്ള ഖണ്ഡങ്ങൾ പ്രകാരമുള്ള ഈ അഭ്യർത്ഥനകൾ അനുസരിക്കുന്നതിൽ ആരെങ്കിലും വീഴ്ച വരുത്തുകയാണെങ്കിൽ ജോലി കൂലിപ്പണിക്കാരെ കൊണ്ട് ചെയ്യിക്കുന്നതിനും ആയതിന്റെ ചിലവ് ആകിലും, അതുപ്രകാരം ഉണ്ടാക്കിയിട്ടുള്ള ചട്ടങ്ങളിലും വ്യവസ്ഥ ചെയ്തിട്ടുള്ളതുപോലെ വീഴ്ച വരുത്തിയിട്ടുള്ളവരിൽ നിന്നും വസൂലാക്കാവുന്നതാണ്.



ഭൂമിയുടെ വിശദാംശങ്ങൾ

ജില്ല: തൃശ്ശൂർ

താലൂക്ക്	വില്ലേജ്	സർവ്വെ നമ്പറുകൾ
കൊടുങ്ങല്ലൂർ	അഴീക്കോട്	430, 496, 497, 510, 511, 513, 526, 527, 528, 588, 596, 598, 234, 235, 241, 242, 290, 291, 297, 298, 312, 313, 324, 325, 422, 419
	എറിയാട്	1633, 1631, 1632, 1630, 1629, 1628, 1626, 1586, 1573, 1552, 1550, 1549, 1536, 1535, 1534, 1532, 1482, 1481, 1478, 1133, 1139, 1140, 1226, 1349, 1352, 1353, 1476, 1475
	എടവിലങ്ങു	617, 576, 615, 616, 625, 624, 622, 623, 630, 631, 633, 632, 643, 645, 650, 646, 649, 648, 671, 469, 470, 468, 467, 466, 465, 464, 463, 462
	പടിഞ്ഞാറെ വെമ്പല്ലൂർ	187, 186, 185, 253, 252, 181, 251, 250, 175, 249, 174, 248, 169, 168, 246, 9, 8, 7, 6, 5, 4, 3, 2, 1
	കുളിമുട്ടം	230, 38, 35, 34, 31, 30, 19, 17, 16, 6, 5, 2, 1
	പെരിഞ്ഞനം	47, 46, 45, 35, 34, 33, 13, 14, 11, 3, 2
	കയ്യമംഗലം	89, 87, 85, 88, 84
ചാവക്കാട്	വലപ്പാട്	431, 416, 415, 412, 379, 378, 377, 375, 373, 370, 369, 45, 43, 42, 41, 40, 39, 38, 36, 34, 2, 5, 6, 7, 8
	നാട്ടിക	113, 109, 108, 9, 7, 3, 4
	തളിക്കുളം	293, 294, 292, 291, 289, 290, 280, 279, 278, 276, 274, 273, 272, 271, 270, 269, 36, 35, 34, 33, 32, 31, 18, 17, 15, 14, 3, 2, 1
	വാടാനപ്പിള്ളി	145, 144, 142, 141, 139, 138, 140, 130, 131, 129, 126, 127, 123, 119, 121, 120, 19, 18, 2, 17, 16, 15, 14, 13, 4, 5, 6, 1, 8



താലൂക്ക്	വില്ലേജ്	സർവ്വെ നമ്പറുകൾ
	കടപ്പുറം	141, 138, 137, 123, 122, 121, 98, 97, 96, 92, 91, 81, 79, 80, 78, 74, 1
	മണത്തല	360, 290, 359, 289
	എടക്കഴിയൂർ	66
	പുന്നയൂർ	47, 32, 31, 24, 23, 15, 14, 3, 2, 1
	കടിക്കാട്	187, 186, 179, 178, 177, 176, 175, 8, 1, 21

(ഒപ്പ്)

സ്പെഷൽതഹസീൽദാർ (എൽ.എ.)

കിഫ്ബി, തൃശ്ശൂർ



റീച്ച്- 1

കേരള സർക്കാർ
Government of Kerala
2022



Regn.No. KFRBIL/2012/45073
dated 05-09-2012 with RNI
Reg No.KL/TV(N)/634/2021-2023

കേരള ഗസറ്റ് KERALA GAZETTE

അസാധാരണം EXTRAORDINARY

ആധികാരികമായി പ്രസിദ്ധപ്പെടുത്തുന്നത്
PUBLISHED BY AUTHORITY

വാല്യം 11 Vol. XI	തിരുവനന്തപുരം, തിങ്കൾ	2022 ഏപ്രിൽ 25 25th April 2022	നമ്പർ No. } 1347
	Thiruvananthapuram, Monday	1197 മേശം 12 12th Medam 1197 1944 വൈശാഖം 5 5th Vaisakha 1944	

1961 ലെ കേരള സർവ്വേയും അതിർത്തിയും സംബന്ധിച്ച ആക്ടിലെ 6 (1)-ാം വകുപ്പ് പ്രകാരമുള്ള പരസ്യം

തിരുർ താലൂക്കിലെ നിറമത്തൂർ, വെട്ടം, മംഗലം, പുറത്തൂർ വില്ലേജുകളിലായി സ്ഥിതി ചെയ്യുന്ന ഭൂമി പടിഞ്ഞാറേക്കര മുതൽ ഉണ്ണിയാൽ ജംഗ്ഷൻ വരെ തീരദേശ മേശീയപാത റീച്ച് 1 നിർമ്മാണത്തിന് വേണ്ടി ഏറ്റെടുക്കുന്നത്

നമ്പർ : 100/2022

2022 ഏപ്രിൽ 25
മലപ്പുറം

താഴെ കൊടുത്തിട്ടുള്ള താലൂക്കിലെ താഴെ കൊടുത്ത വില്ലേജുകളിലെ താഴെ കൊടുത്ത സർവ്വേ നമ്പറുകളിൽപ്പെടുന്ന ഭൂമികളുടെ സർവ്വേ നടത്തണമെന്ന് ഗവൺമെന്റ് നിർദ്ദേശിച്ചിട്ടുള്ളതിനാൽ ടി.സർവ്വേ പ്രവർത്തനങ്ങൾ വേഗം തന്നെ ആരംഭിക്കുന്ന താണെന്നും താഴെ പറയുന്ന സർവ്വേ നമ്പറുകൾ അതിർത്തി തിരിച്ച് സർവ്വേ ചെയ്യുന്ന

This is a digitally signed Gazette.
Authenticity may be verified through <https://unipose.kerala.gov.in/>



താണെന്നും 1961 ലെ കേരള സർവ്വേയും അതിർത്തിയും സംബന്ധിച്ച ആക്ടിലെ 6(1) വകുപ്പ് പ്രകാരം ഇതിനാൽ പരസ്യം ചെയ്യുന്നു.

താഴെ പറയുന്ന ഭൂമികളുടെ ഉള്ളിലോ അഥവാ അവയോട് ചേർന്നോ രജിസ്റ്റർ ചെയ്ത ഭൂമികളിൽ അവകാശമുണ്ടെന്നോ തേർച്ച ചെയ്യുന്ന ഏതൊരാളെയും നേരിട്ടോ ഏജന്റ് മുഖേനയോ സ്ഥലത്ത് ജോലി ചെയ്യുന്ന സർവ്വേയുടെ അടുത്ത് ഹാജരാവുന്നതിനും അതിരുകൾ കാണിച്ച് കൊടുക്കുന്നതിനും അതോട് ബന്ധപ്പെട്ട വിവരങ്ങൾ നൽകുന്നതിനും വേണ്ടി അതാത് സമയം ആവശ്യപ്പെടുമ്പോൾ ഹാജരാവുന്നതിനും വേണ്ടി ഇതിനാൽ ക്ഷണിച്ചു കൊള്ളുന്നു.

പ്രസ്തുത ആക്ടിലെ 6(2) എന്ന വകുപ്പ് പ്രകാരം താഴെ പറയുന്ന ഭൂമികളിൽ അവകാശമുള്ള ഏതൊരാൾക്കുമുള്ള സാധുവായ നോട്ടീസായി കണക്കാക്കപ്പെടുന്നതാണ്.

പ്രസ്തുത ആക്ടിലെ 6 (3) വകുപ്പ് പ്രകാരം രജിസ്റ്റർ ചെയ്ത എല്ലാ കൈവശക്കാരും :- (എ.) സർവ്വേ ചെയ്യുന്നതിന് വേണ്ടി നിർമ്മാർജ്ജനം ചെയ്യേണ്ട ആവശ്യം ഉണ്ടായേക്കാവുന്ന വല്ല മരങ്ങളോ , കുറ്റിക്കാടുകളോ , വേലികളോ, വിളകളോ, അഥവാ സാരവത്തായ മറ്റു തടസ്സങ്ങളോ 15 ദിവസത്തിനകം മുറിച്ചു കളയുകയോ നീക്കം ചെയ്യുകയോ ചെയ്ത് അതിരുകളോ മറ്റു ലൈനുകളോ വെടിപ്പാക്കണമെന്നും

(ബി.) കൊടി പിടിക്കുന്നവരെയും ചെയിൻമാൻമാരെയും നിയോഗിച്ച് അതാത് സമയം ആവശ്യമായേക്കാവുന്ന സമയത്തും കാലത്തും തൊഴിലാളികളെ ഏർപ്പെടുത്തണമെന്ന്.

(സി.) അനുയോജ്യമായ സർവ്വേ അടയാളങ്ങൾ നൽകണമെന്നും മറ്റു പ്രകാരത്തിൽ പ്രസ്തുത ആക്ടോ അതുപ്രകാരമുണ്ടാക്കിയിട്ടുള്ള ചട്ടങ്ങളോ , അനുസരിച്ച് ആവശ്യപ്പെട്ടേക്കാവുന്ന സഹായങ്ങൾ സർവ്വേയർക്ക് നൽകണമെന്നും ഇതിനാൽ ആവശ്യപ്പെടുന്നു.

മേൽ പറഞ്ഞ (എ.) മുതൽ (സി.) വരെയുള്ള ഖണ്ഡങ്ങൾ പ്രകാരമുള്ള ഈ അഭ്യർത്ഥനകൾ അനുസരിക്കുന്നതിൽ ആരെങ്കിലും വീഴ്ചവരുത്തുക യാണെങ്കിൽ പ്രസ്തുത ജോലി കൂലി പണിക്കാരെക്കൊണ്ട് ചെയ്യിക്കുന്നതും ആയതിന്റെ ചെലവ് ആക്ടിലും അതുപ്രകാരമുണ്ടാക്കിയിട്ടുള്ള ചട്ടങ്ങളിലും വ്യവസ്ഥ ചെയ്തിട്ടുള്ളത് പോലെ വീഴ്ച വരുത്തിയിട്ടുള്ളവരിൽ നിന്നും വസൂലാക്കുന്നതുമാണ്.



ഭൂമിയുടെ വിശദ വിവരങ്ങൾ

ജില്ല: മലപ്പുറം

താലൂക്ക്:-തിരുർ

**വില്ലേജ് : നിറമരുതുർ,
ബ്ലോക്ക് -1**

സർവ്വേ നമ്പർ :

335/5	335/6	335/12B	335/8	334/1	334/2
333/1	339/4A	339/4B	339/4C	339/11	339/10
339/5	339/6	339/7	339/8	339/9A	339/9B
339/9C	335/8	335/12B	292/1	-----	-----

താലൂക്ക്:-തിരുർ

**വില്ലേജ് : വെട്ടം,
ബ്ലോക്ക് -**

സർവ്വേ നമ്പർ :

17/40

താലൂക്ക്:-തിരുർ

**വില്ലേജ് : മംഗലം,
ബ്ലോക്ക് -**

സർവ്വേ നമ്പർ :

74/17	74/16	74/15	74/14	74/13	74/9
74/7	53/4	53/5	53/6	53/7	54/1
54/6	54/7	54/8	54/9	54/10	54/13
54/11	46/19	46/18	46/8	46/7	46/6
46/5	46/4	86/3	86/2	86/1	71/7
71/6	71/5	71/2A	71/1A	71/B1	71/82B
71/2	70/1	70/2	70/3	70/4	70/5
70/6	70/7	70/8	70/9	55/2	55/3



55/6	55/7	57/16	57/15	57/11	57/10
57/9	57/7	57/5	57/4	57/1	39/17
39/18	39/20	42/2	42/3	42/4	42/5
42/6	42/11	42/12	42/13	42/16	42/17
46/3	44/9	44/8	44/7	44/4	44/3
44/1	37/14	37/13	37/12	37/9	37/8
37/7	37/5	-----	-----	-----	-----

താലൂക്ക്:തിരുർ

വില്ലേജ് : പുറത്തൂർ,

ബ്ലോക്ക് -

സർവ്വേ നമ്പർ :

63/10	62/5	62/4	62/3	62/1A	59/1
58/1	57/2	57/3	57/4	57/5	63/4
63/5	61/1	61/3	61/4	60/3	60/4
60/5	60/6	60/7	46/2B	46/2A	45/4
45/2	-----	-----	-----	-----	-----

(ഒപ്പ്)

സ്പെഷ്യൽ തഹസീൽദാർ

(എൽ.എ)യൂണിറ്റ് -3 കിഫ്ബി മലപ്പുറം

Digitally signed by Saim A
Date 2022.04.25.08:43.05 +05:30

PUBLISHED BY THE SUPERINTENDENT OF GOVERNMENT PRESSES
AT THE GOVERNMENT CENTRAL PRESS, THIRUVANANTHAPURAM, 2022

This is a digitally signed Gazette.
Authenticity may be verified through <https://ecompose.kerala.gov.in/>



റീച്ച്-2

കേരള സർക്കാർ
Government of Kerala
2022



Regn.No. KERBIL/2012/45073
dated 05-09-2012 with RNI
Reg No.KI/TV(N)/634/2021-2023

കേരള ഗസറ്റ് KERALA GAZETTE

അസാധാരണം EXTRAORDINARY

ആധികാരികമായി പ്രസിദ്ധപ്പെടുത്തുന്നത്
PUBLISHED BY AUTHORITY

വാല്യം 11 Vol. XI	തിരുവനന്തപുരം, തിങ്കൾ	2022 ഏപ്രിൽ 25 25th April 2022	നമ്പർ No.	1352
	Thiruvananthapuram, Monday	1197 മേശം 12 12th Mesam 1197 1944 വൈശാഖം 5. 5th Vaisakha 1944		

1961 ലെ കേരള സർവ്വേയും അതിർത്തിയും സംബന്ധിച്ച ആക്ടിലെ 6(1)-ാം വകുപ്പ് പ്രകാരമുള്ള പരസ്യം

തിരൂർ താലൂക്കിലെ പച്ചാട്ടിരി (വെട്ടം), നിറമത്തൂർ, രായിരമംഗലം (താന്തൂർ) എന്നീ
വില്ലേജുകളിൽ സ്ഥിതിചെയ്യുന്ന ഭൂമി, തീരദേശ ദേശീയപാത റീച്ച് 2 നിർമ്മാണത്തിന്
വേണ്ടി ഏറ്റെടുക്കുന്നത്

നമ്പർ : 101/2022

2022 ഏപ്രിൽ 25

മലപ്പുറം

താഴെ കൊടുത്തിട്ടുള്ള താലൂക്കിലെ താഴെ കൊടുത്ത വില്ലേജുകളിലെ താഴെ
കൊടുത്ത സർവ്വേ നമ്പരുകളിൽപ്പെടുന്ന ഭൂമികളുടെ സർവ്വേ നടത്തണമെന്ന്
ഗവൺമെന്റ് നിർദ്ദേശിച്ചിട്ടുള്ളതിനാൽ ടി. സർവ്വേ പ്രവർത്തനങ്ങൾ വേഗം തന്നെ
ആരംഭിക്കുന്നതാണെന്നും താഴെ പറയുന്ന സർവ്വേ നമ്പരുകൾ അതിർത്തി തിരിച്ച്
സർവ്വേ ചെയ്യുന്നതാണെന്നും 1961 ലെ കേരള സർവ്വേയും അതിർത്തിയും സംബന്ധിച്ച
ആക്ടിലെ 6(1) വകുപ്പ് പ്രകാരം ഇതിനാൽ പരസ്യം ചെയ്യുന്നു.

This is a digitally signed Gazette.
Authenticity may be verified through <https://composc.kerala.gov.in/>



താഴെ പറയുന്ന ഭൂമികളുടെ ഉള്ളിലോ അഥവാ അവയോട് ചേർന്നോ രജിസ്റ്റർ ചെയ്ത ഭൂമികളിൽ അവകാശമുണ്ടെന്നോ തേർച്ച ചെയ്യുന്ന ഏതൊരാളെയും നേരിട്ടോ ഏജൻ്റ് മുഖേനയോ സ്ഥലത്ത് ജോലി ചെയ്യുന്ന സർവ്വേയറുടെ അടുത്ത് ഹാജരാവുന്നതിനും അതിരുകൾ കാണിച്ച് കൊടുക്കുന്നതിനും അതോട് ബന്ധപ്പെട്ട വിവരങ്ങൾ നൽകുന്നതിനും വേണ്ടി അതാത് സമയം ആവശ്യപ്പെടുമ്പോൾ ഹാജരാവുന്നതിനും വേണ്ടി ഇതിനാൽ ക്ഷണിച്ചു കൊള്ളുന്നു.

പ്രസ്തുത ആക്ടിലെ 6(2) എന്ന വകുപ്പ് പ്രകാരം താഴെ പറയുന്ന ഭൂമികളിൽ അവകാശമുള്ള ഏതൊരാൾക്കുമുള്ള സാധുവായ നോട്ടീസായി കണക്കാക്കപ്പെടുന്നതാണ്.

പ്രസ്തുത ആക്ടിലെ 6 (3) വകുപ്പ് പ്രകാരം രജിസ്റ്റർ ചെയ്ത എല്ലാ കൈവശക്കാരും :-

- (എ.) സർവ്വേ ചെയ്യുന്നതിന് വേണ്ടി നിർമ്മാർജ്ജനം ചെയ്യേണ്ട ആവശ്യം ഉണ്ടായേക്കാവുന്ന വല്ല മരങ്ങളോ, കൃറ്റിക്കാടുകളോ ,വേലികളോ, വിളകളോ, അഥവാ സാരവത്തായ മറ്റു തടസ്സങ്ങളോ 15 ദിവസത്തിനകം മുറിച്ചു കളയുകയോ നീക്കം ചെയ്യുകയോ ചെയ്ത് അതിരുകളോ മറ്റു ലൈനുകളോ വെടിപ്പാക്കണമെന്നും.
- (ബി.) കൊടി പിടിക്കുന്നവരെയും ചെയിൻമാൻമാരെയും നിയോഗിച്ച് അതാത് സമയം ആവശ്യമായേക്കാവുന്ന സമയത്തും കാലത്തും തൊഴിലാളികളെ ഏർപ്പെടുത്തണമെന്ന്.
- (സി.) അനുയോജ്യമായ സർവ്വേ അടയാളങ്ങൾ നൽകണമെന്നും മറ്റു പ്രകാരത്തിൽ പ്രസ്തുത ആക്ടോ അതുപ്രകാരമുണ്ടാക്കിയിട്ടുള്ള ചട്ടങ്ങളോ, അനുസരിച്ച് ആവശ്യപ്പെട്ടേക്കാവുന്ന സഹായങ്ങൾ സർവ്വേയർക്ക് നൽകണമെന്നും ഇതിനാൽ ആവശ്യപ്പെടുന്നു.

മേൽ പറഞ്ഞ (എ.) മുതൽ (സി.) വരെയുള്ള ഖണ്ഡങ്ങൾ പ്രകാരമുള്ള ഈ അഭ്യർത്ഥനകൾ അനുസരിക്കുന്നതിൽ ആരെങ്കിലും വീഴ്ചവരുത്തുകയാണെങ്കിൽ പ്രസ്തുത ജോലി കൂലി പണിക്കാരെക്കൊണ്ട് ചെയ്യിക്കുന്നതും ആയതിന്റെ ചെലവ് ആക്ടിലും അതുപ്രകാരമുണ്ടാക്കിയിട്ടുള്ള ചട്ടങ്ങളിലും വ്യവസ്ഥ ചെയ്തിട്ടുള്ളത് പോലെ വീഴ്ച വരുത്തിയിട്ടുള്ളവരിൽ നിന്നും വസൂലാക്കുന്നതുമാണ്.



ഭൂമിയുടെ വിശദ വിവരങ്ങൾ

ജില്ല: മലപ്പുറം

താലൂക്ക്: തിരൂർ

വില്ലേജ്: വെട്ടം

ബ്ലോക്ക് -31

സർവ്വേ നമ്പർ :

41/1A	43	44	45	46	35
34	24	25	21	20	17/12
17/13	17/4	13/6	13/3	13/6	13/7
13/8	9/8A	9/2	9/3	-----	-----

താലൂക്ക്: തിരൂർ

വില്ലേജ്: നിരമത്തൂർ ,

ബ്ലോക്ക് -9

സർവ്വേ നമ്പർ :

339/10	339/11	339/12	333/4	334	335/12
335/6	335/5	202	287	280	282
284	5	4	3	1	-----

താലൂക്ക്: തിരൂർ

വില്ലേജ്: താൻകര,

ബ്ലോക്ക് -2

സർവ്വേ നമ്പർ :

118	120	116	122	115	123
113	124	125	109	108	105
106	103	104	100	101	98
94	93	89	90	88	85
86	82	83	77	76	74
70	67	66	65	62	63
2	1	-----	-----	-----	-----

(ഒപ്പ്)

സ്പെഷ്യൽ തഹസീൽദാർ

(എൽ.എ)യൂണിറ്റ് -3 കിഫ്ബി-മലപ്പുറം



റീച്ച്-3

കേരള സർക്കാർ
Government of Kerala
2022



Regn.No. KERB11/2012/45073
dated 05-09-2012 with RNI
Reg No.KLTV(N)/634/2021-2023

കേരള ഗസറ്റ് KERALA GAZETTE

അസാധാരണം
EXTRAORDINARY

ആധികാരികമായി പ്രസിദ്ധപ്പെടുത്തുന്നത്
PUBLISHED BY AUTHORITY

വാല്യം 11 Vol. XI	തിരുവനന്തപുരം, തിങ്കൾ	2022 ഏപ്രിൽ 25 25th April 2022	നമ്പർ No. } 1351
	Thiruvananthapuram, Monday	1197 മേടം 12 12th Medam 1197 1944 വൈശാഖം 5 5th Vaisakhe 1944	

1961 ലെ കേരള സർവ്വേയും അതിർത്തിയും സംബന്ധിച്ച ആക്ടിലെ 6(1)-ാം വകുപ്പ് പ്രകാരമുള്ള പരസ്യം

തിരൂർ താലൂക്കിലെ പരിയാപുരം വില്ലേജിൽ സ്ഥിതി ചെയ്യുന്ന ഭൂമി മൊഹിയൂട്ടിൻപള്ളി മുതൽ കെട്ടുണ്ടൽ വരെ തീരദേശ ദേശീയപാത റീച്ച് 3 നിർമ്മാണത്തിന് വേണ്ടി ഏറ്റെടുക്കുന്നത്

നമ്പർ :102/2022

2022 ഏപ്രിൽ 25
മലപ്പുറം

താഴെ കൊടുത്തിട്ടുള്ള താലൂക്കിലെ താഴെ കൊടുത്ത റീല്ലേജിൻപരി താഴെ കൊടുത്ത സർവ്വേ നമ്പരുകളിൽപ്പെടുന്ന ഭൂമികളുടെ സർവ്വേനടത്തണമെന്ന് ഗവൺമെൻ്റ് നിർദ്ദേശിച്ചിട്ടുള്ളതിനാൽ ടി. സർവ്വേ പ്രവർത്തനങ്ങൾ വേഗം തന്നെ ആരംഭിക്കുന്നതാണെന്നും താഴെ പറയുന്ന സർവ്വേ നമ്പരുകൾ അതിർത്തി തിരിച്ച് സർവ്വേ ചെയ്യുന്നതാണെന്നും 1961 ലെ കേരള സർവ്വേയും അതിർത്തിയും സംബന്ധിച്ച ആക്ടിലെ 6(1) വകുപ്പ് പ്രകാരം ഇതിനാൽ പരസ്യം ചെയ്യുന്നു.

This is a digitally signed Gazette.
Authenticity may be verified through <https://compose.kerala.gov.in/>



താഴെ പറയുന്ന ഭൂമികളുടെ ഉള്ളിലോ അഥവാ അവയോട് ചേർന്നോ രജിസ്റ്റർ ചെയ്ത ഭൂമികളിൽ അവകാശമുണ്ടെന്നോ തേർച്ച ചെയ്യുന്ന ഏതൊരാളെയും നേരിട്ടോ ഏജന്റ് മുഖേനയോ സ്ഥലത്ത് ജോലി ചെയ്യുന്ന സർവ്വേയറുടെ അടുത്ത ഹാജരാവുന്നതിനും അതിരുകൾ കാണിച്ച് കൊടുക്കുന്നതിനും അതോട് ബന്ധപ്പെട്ട വിവരങ്ങൾ നൽകുന്നതിനും വേണ്ടി അതാത് സമയം ആവശ്യപ്പെടുമ്പോൾ ഹാജരാവുന്നതിനും വേണ്ടി ഇതിനാൽ ക്ഷണിച്ചു കൊള്ളുന്നു.

പ്രസ്തുത ആക്ടിലെ 6(2) എന്ന വകുപ്പ് പ്രകാരം താഴെ പറയുന്ന ഭൂമികളിൽ അവകാശമുള്ള ഏതൊരാൾക്കുമുള്ള സാധുവായ നോട്ടീസായി കണക്കാക്കപ്പെടുന്നതാണ്.

പ്രസ്തുത ആക്ടിലെ 6 (3) വകുപ്പ് പ്രകാരം രജിസ്റ്റർ ചെയ്ത എല്ലാ കൈവശക്കാരും :-

(എ.)സർവ്വേ ചെയ്യുന്നതിന് വേണ്ടി നിർമ്മാർജ്ജനം ചെയ്യേണ്ട ആവശ്യം ഉണ്ടായേക്കാവുന്ന വല്ല മരങ്ങളോ, കൂറ്റിക്കാടുകളോ ,വേലികളോ, വിളകളോ, അഥവാ സാരവത്തായ മറ്റു തടസ്സങ്ങളോ 15 ദിവസത്തിനകം മുറിച്ചു കളയുകയോ നീക്കം ചെയ്യുകയോ ചെയ്ത് അതിരുകളോ മറ്റു ലൈനുകളോ വെടിപ്പാക്കണമെന്നും.

(ബി.)കൊടി പിടിക്കുന്നവരെയും ചെയിൻമാൻമാരെയും നിയോഗിച്ച് അതാത് സമയം ആവശ്യമായേക്കാവുന്ന സമയത്തും കാലത്തും തൊഴിലാളികളെ ഏർപ്പെടുത്തണമെന്ന്.

(സി.) അനുയോജ്യമായ സർവ്വേ അടയാളങ്ങൾ നൽകണമെന്നും മറ്റു പ്രകാരത്തിൽ പ്രസ്തുത ആക്ടോ അത്യപകാരമുണ്ടാക്കിയിട്ടുള്ള ചട്ടങ്ങളോ, അനുസരിച്ച് ആവശ്യപ്പെട്ടേക്കാവുന്ന സഹായങ്ങൾ സർവ്വേയർക്ക് നൽകണമെന്നും ഇതിനാൽ ആവശ്യപ്പെടുന്നു.

മേൽ പറഞ്ഞ (എ.) മുതൽ (സി.) വരെയുള്ള ഖണ്ഡങ്ങൾ പ്രകാരമുള്ള ഈ അഭ്യർത്ഥനകൾ അനുസരിക്കുന്നതിൽ ആരെങ്കിലും വീഴ്ചവരുത്തുകയാണെങ്കിൽ പ്രസ്തുത ജോലി കൂലി പണിക്കാരെക്കൊണ്ട് ചെയ്യിക്കുന്നതും ആയതിന്റെ ചെലവ് ആക്ടിലും അത്യപകാരമുണ്ടാക്കിയിട്ടുള്ള ചട്ടങ്ങളിലും വ്യവസ്ഥ ചെയ്തിട്ടുള്ളത് പോലെ വീഴ്ച വരുത്തിയിട്ടുള്ളവരിൽ നിന്നും വസൂലാക്കുന്നതുമാണ്.



ഭൂമിയുടെ വിശദ വിവരങ്ങൾ

ജില്ല: മലപ്പുറം

താലൂക്ക്: തിരുർ

വില്ലേജ് : പരിയാപുരം,

ബ്ലോക്ക്

സർവ്വേ നമ്പർ :

4/2	4/3	4/4	4/5	4/16	4/17
4/18	4/19	4/10	4/11	4/12	4/13
4/14	8/17	-----	-----	-----	-----

(ഒപ്പ്)

സ്പെഷ്യൽ തഹസീൽദാർ

(എൽ.എ)യൂണിറ്റ് -3 കിഫ്ബി മലപ്പുറം.

Digitally signed by Sakthi A
Date: 2022.04.25.09:29:35 +05:30

PUBLISHED BY THE SUPERINTENDENT OF GOVERNMENT PRESSES
AT THE GOVERNMENT CENTRAL PRESS, THIRUVANANTHAPURAM, 2022

This is a digitally signed Gazette.
Authenticity may be verified through <https://compose.kerala.gov.in/>



റീച്ച-4

കേരള സർക്കാർ
Government of Kerala
2022



Regn.No. KFRBII/2012/45073
dated 05-09-2012 with RNI
Reg No.KL/TV(N)/634/2021-2023

കേരള ഗസറ്റ് KERALA GAZETTE

അസാധാരണം EXTRAORDINARY

ആധികാരികമായി പ്രസിദ്ധപ്പെടുത്തുന്നത്
PUBLISHED BY AUTHORITY

വാല്യം 11 Vol. XI	തിരുവനന്തപുരം, തിങ്കൾ	2022 ഏപ്രിൽ 25 25th April 2022	നമ്പർ No.	1354
	Thiruvananthapuram, Monday	1197 മംഗളം 12 12th Medam 1197 1944 വൈശാഖം 5 5th Vaisakha 1944		

1961 ലെ കേരള സർവ്വേയും അതിർത്തിയും സംബന്ധിച്ച
ആക്ടിലെ 6(1) -ാം വകുപ്പ് പ്രകാരമുള്ള പരസ്യം

തിരൂരങ്ങാടി താലൂക്കിലെ പരപ്പനങ്ങാടി, അരിയല്ലൂർ വില്ലേജുകളിലായി
സ്ഥിതി ചെയ്യുന്ന ഭൂമി, തീരദേശ ദേശീയപാത റീച്ച 4 നിർമ്മാണത്തിന്
വേണ്ടി ഏറ്റെടുക്കുന്നത്

നമ്പർ : 103/2022

2022 ഏപ്രിൽ 25

മലപ്പുറം

താഴെ കൊടുത്തിട്ടുള്ള താലൂക്കിലെ താഴെ കൊടുത്ത വില്ലേജുകളിലെ താഴെ
കൊടുത്ത സർവ്വേ നമ്പരുകളിൽപ്പെടുന്ന ഭൂമികളുടെ സർവ്വേ നടത്തണമെന്ന്
ഗവൺമെന്റ് നിർദ്ദേശിച്ചിട്ടുള്ളതിനാൽ ടി. സർവ്വേ പ്രവർത്തനങ്ങൾ വേഗം തന്നെ
ആരംഭിക്കുന്നതാണെന്നും താഴെ പറയുന്ന സർവ്വേ നമ്പരുകൾ അതിർത്തി തിരിച്ച്
സർവ്വേ ചെയ്യുന്നതാണെന്നും 1961 ലെ കേരള സർവ്വേയും അതിർത്തിയും സംബന്ധിച്ച
ആക്ടിലെ 6(1) വകുപ്പ് പ്രകാരം ഇതിനാൽ പരസ്യം ചെയ്യുന്നു.

This is a digitally signed Gazette.
Authenticity may be verified through <https://compose.kerala.gov.in/>



താഴെ പറയുന്ന ഭൂമികളുടെ ഉള്ളിലോ അഥവാ അവയോട് ചേർന്നോ രജിസ്റ്റർ ചെയ്ത ഭൂമികളിൽ അവകാശമുണ്ടെന്നോ തേർച്ച ചെയ്യുന്ന ഏതൊരാളെയും നേരിട്ടോ ഏജന്റ് മുഖേനയോ സ്ഥലത്ത് ജോലി ചെയ്യുന്ന സർവ്വേയറുടെ അടുത്ത് ഹാജരാവുന്നതിനും അതിരുകൾ കാണിച്ച് കൊടുക്കുന്നതിനും അതോട് ബന്ധപ്പെട്ട വിവരങ്ങൾ നൽകുന്നതിനും വേണ്ടി അതാത് സമയം ആവശ്യപ്പെടുമ്പോൾ ഹാജരാവുന്നതിനും വേണ്ടി ഇതിനാൽ ക്ഷണിച്ചു കൊള്ളുന്നു.

പ്രസ്തുത ആക്ടിലെ 6(2) എന്ന വകുപ്പ് പ്രകാരം താഴെ പറയുന്ന ഭൂമികളിൽ അവകാശമുള്ള ഏതൊരാൾക്കുമുള്ള സാധുവായ നോട്ടീസായി കണക്കാക്കപ്പെടുന്നതാണ്.

പ്രസ്തുത ആക്ടിലെ 6 (3) വകുപ്പ് പ്രകാരം രജിസ്റ്റർ ചെയ്ത എല്ലാ കൈവശക്കാരും :-

- (എ.) സർവ്വേ ചെയ്യുന്നതിന് വേണ്ടി നിർമ്മാർജ്ജനം ചെയ്യേണ്ട ആവശ്യം ഉണ്ടായേക്കാവുന്ന വല്ല മരങ്ങളോ, കുറ്റിക്കാടുകളോ, വേലികളോ, വിളകളോ, അഥവാ സാരവത്തായ മറ്റു തടസ്സങ്ങളോ 15 ദിവസത്തിനകം മുറിച്ചു കളയുകയോ നീക്കം ചെയ്യുകയോ ചെയ്ത് അതിരുകളോ മറ്റു ലൈനുകളോ വെടിപ്പാക്കണമെന്നും.
- (ബി.) കൊടി പിടിക്കുന്നവരെയും ചെയിൻമാൻമാരെയും നിയോഗിച്ച് അതാത് സമയം ആവശ്യമായേക്കാവുന്ന സമയത്തും കാലത്തും തൊഴിലാളികളെ ഏർപ്പെടുത്തണമെന്ന്.
- (സി.) അനുയോജ്യമായ സർവ്വേ അടയാളങ്ങൾ നൽകണമെന്നും മറ്റു പ്രകാരത്തിൽ പ്രസ്തുത ആക്ടോ അതുപ്രകാരമുണ്ടാക്കിയിട്ടുള്ള ചട്ടങ്ങളോ, അനുസരിച്ച് ആവശ്യപ്പെട്ടേക്കാവുന്ന സഹായങ്ങൾ സർവ്വേയർക്ക് നൽകണമെന്നും ഇതിനാൽ ആവശ്യപ്പെടുന്നു.

മേൽ പറഞ്ഞ (എ.) മുതൽ (സി.) വരെയുള്ള ഖണ്ഡങ്ങൾ പ്രകാരമുള്ള ഈ അഭ്യർത്ഥനകൾ അനുസരിക്കുന്നതിൽ ആരെങ്കിലും വീഴ്ചവരുത്തുകയാണെങ്കിൽ പ്രസ്തുത ജോലി കൂലി പണിക്കാരെക്കൊണ്ട് ചെയ്യിക്കുന്നതും ആയതിന്റെ ചെലവ് ആക്ടിലും അതുപ്രകാരമുണ്ടാക്കിയിട്ടുള്ള ചട്ടങ്ങളിലും വ്യവസ്ഥ ചെയ്തിട്ടുള്ളത് പോലെ വീഴ്ച വരുത്തിയിട്ടുള്ളവരിൽ നിന്നും വസൂലാക്കുന്നതുമാണ്.



ഭൂമിയുടെ വിശദ വിവരങ്ങൾ

ജില്ല: മലപ്പുറം

താലൂക്ക്: തിരുരങ്ങാടി

വില്ലേജ്: പരപ്പനങ്ങാടി,

ബ്ലോക്ക് -24

സർവ്വേ നമ്പർ :

741	742	738/1	735/3	735/4	735/1
734/6	734/2	743	734/1	731/2	731/8
731/1	729/8	744	729/25	729/9	729/18
729/17	729/16	729/4	728/2	728/1	726
723	722	718	717	713	714/19
714/18	714/16	714/17	714/15	714/4	714/14
714/3	714/13	714/1	516/9	516/7	522
517/6	517/9	517/5	517/3	517/2	514/6
514/5	518	510	493	480	469
462	452	453	266	265	264
257	246	242	223	217/3	217/2
218/7	218/6	218/5	218/4	218/9	218/8
215	218/1	202/2	202/1	203/2	203/1
200	195/3	194/1	143/8	143/19	143/6
143/5	143/4	143/1	141/13	141/12	141/11
141/10	141/9	141/7	141/5	141/2	139/12
139/11	139/10	139/16	139/2	139/15	139/14
138/11	138/10	138/9	138/14	138/13	138/2
133/8	133/6	133/5	133/14	133/13	133/27
133/4	133/3	133/2	70	129/14	129/1
129/4	129/13	129/3	129/2	129/21	129/12
128/17	128/16	128/14	128/13	128/6	128/5
128/4	128/2	128/12	90/2	90/23	90/11
90/4	89/21	89/13	89/12	89/11	89/10
89/19	89/20	89/8	89/18	86/9	86/14
86/11	86/12	86/7	86/1	85/13	85/12
85/11	85/9	83/9	83/7	83/18	83/6
83/5	83/1	75/11	64/16	64/14	64/13
64/8	64/7	64/5	64/4	64/3	64/2
65/15	65/17	65/16	65/12	65/11	65/10
65/8	65/6	65/3	66/7	66/5	66/6
66/2	66/3	66/4	67/11	67/10	67/9
67/8	67/7	67/13	67/6	67/5	67/4
67/3	67/2	68/24	68/23	68/22	68/17

This is a digitally signed Gazette
Authenticity may be verified through <https://compose.kerala.gov.in/>



68/9	68/10	68/7	68/8	68/16	68/15
68/14	68/13	68/6	21/20	21/5	21/4
21/3	21/24	21/8	21/23	21/16	21/15
21/21	21/9	20/12	20/18	20/11	20/9
20/1	19/4	19/3	19/2	19/8	19/1
18/11	17	15	13	03	04
206	-----				

താലൂക്ക്:തിരൂരങ്ങാടി

വില്ലേജ് : അരിയല്ലൂർ
ബ്ലോക്ക് -6

സർവ്വേ നമ്പർ :

206	203	202	195	192	193
189	190	191	181	186	187
188	18	47	44	-----	-----

(ഒപ്പ്)

സ്പെഷ്യൽ തഹസീൽദാർ
(എൽ.എ.)യൂണിറ്റ് -2 കിഫ്ബി മലപ്പുറം.

Digitally signed by Salem A
Date: 2022.04.25 09:34:54 +05:30

PUBLISHED BY THE SUPERINTENDENT OF GOVERNMENT PRESSES
AT THE GOVERNMENT CENTRAL PRESS, THIRUVANANTHAPURAM, 2022

This is a digitally signed Gazette.
Authenticity may be verified through <https://compose.kerala.gov.in/>



Sl No	District	6(1) notification
1	Trivandrum	No : A1-427/22(1) dated 23.07.2022
2		No : A1-427/22(2) dated 06.08.2022
3		No:L.A1.169/2021 dated 22.02.2022
4		No:L.A.1/244/22 dated 03.12.2022
5	Kollam	No:E-074/2020 dated 19.07.2022
6	Alappuzha	No:A2/235/22 dated 11.07.2022
7		No:K5-292/2022 dated 13.06.2022
8	Ernakulam	No:D-394/2022 dated 08-06-2022
9	Thrissur	No:B-318/2022 dated 13.06.2022
10	Malappuram	No:102/2022 dated 25.04.2022
11		No:103/2022 dated 25.04.2022
12		No:100/2022 dated 25.04.2022
13		No:101/2022 dated 25.04.2022
14	Kozhikode	No:D-204/2022 dated 28.05.2022
15		No:E-238/2022 dated 05.07.2022
16		No:D-237/2022 dated 16.06.2022
17		No:KIIFB KKD/B-329/2023 dated 21.07.2023
18	Kannur	No:KIFB2/B-338/22 dated 27.07.2022
19	Kasargode	No:Ref-A-87/2022 dated 19.07.2022

58
5/12/22
5/19

1350

അനുബന്ധം-2

1. കോടിക്കൽ - കൊളവിപാലം (കോഴിക്കോട്) - 11 (1) പ്രസിദ്ധീകരിച്ചു
2. കൊളാവിപാലം - കോട്ടക്കൽ കടവ് (കോഴിക്കോട്) - 11 (1) പ്രസിദ്ധീകരിച്ചു
3. കഞ്ഞാലിമരക്കാർ പാലം (കോഴിക്കോട്) - 19 (1) പ്രസിദ്ധീകരിച്ചു -
നഷ്ടപരിഹാര തുക കൈമാറി
4. പാലക്കോട് - കുന്നത്തു സിറ്റി (കണ്ണൂർ) - സാമൂഹിക ആഘാത പഠന
റിപ്പോർട്ട് പ്രസിദ്ധീകരിച്ചു
5. അഴീക്കോട് - മൂന്നമ്പം പാലം (തൃശൂർ) - 19 (1) പ്രസിദ്ധീകരിച്ചു -
നഷ്ടപരിഹാര തുക കൈമാറി

ജി.പി.ഡി

5/10/23

*