

15 -ാം കേരള നിയമസഭ

11 -ാം സമ്മേളനം

നക്ഷത്ര ചിഹ്നം ഇല്ലാത്ത ചോദ്യം നം. 5220

04-07-2024 - ൽ മറുപടിയ്ക്ക്

തിരൂരങ്ങാടി മണ്ഡലത്തിലെ സർക്കാർ ഭൂമി


ചോദ്യം		ഉത്തരം																							
<p align="center">ശ്രീ. കെ. പി. എ. മജീദ്</p>		<p align="center">ശ്രീ. കെ. രാജൻ (റവന്യൂ-ഭവനനിർമ്മാണ വകുപ്പ് മന്ത്രി)</p>																							
<p>(എ)</p> <p>തിരൂരങ്ങാടി മണ്ഡലത്തിൽപ്പെട്ട പരപ്പനങ്ങാടി, നെടുവ, തിരൂരങ്ങാടി, നന്നമ്പ്ര, തെന്നല, പെരുമണ്ണ-ക്ലാരി, എടരിക്കോട് എന്നീ വില്ലേജുകളിലുള്ള സർക്കാർ ഭൂമിയുടെ വിശദ വിവരങ്ങൾ ചുവടെ ചേർക്കുന്നു.</p> <table border="1" data-bbox="651 824 1289 1429"> <thead> <tr> <th>താലൂക്ക്</th> <th>വില്ലേജ്</th> <th>വിസ്തീർണ്ണം (ഹെക്ടറിൽ)</th> </tr> </thead> <tbody> <tr> <td>തിരൂരങ്ങാടി</td> <td>പരപ്പനങ്ങാടി</td> <td>52.7681</td> </tr> <tr> <td>തിരൂരങ്ങാടി</td> <td>നെടുവ</td> <td>124.3996</td> </tr> <tr> <td>തിരൂരങ്ങാടി</td> <td>തിരൂരങ്ങാടി</td> <td>113.808</td> </tr> <tr> <td>തിരൂരങ്ങാടി</td> <td>നന്നമ്പ്ര</td> <td>28.4254</td> </tr> <tr> <td>തിരൂരങ്ങാടി</td> <td>തെന്നല</td> <td>14.6642</td> </tr> <tr> <td>തിരൂരങ്ങാടി</td> <td>എടരിക്കോട്</td> <td>38.277</td> </tr> <tr> <td>തിരൂർ</td> <td>പെരുമണ്ണ</td> <td>24.278</td> </tr> </tbody> </table> <p>മലപ്പുറം ജില്ലാ കളക്ടറിൽ നിന്നും ലഭ്യമായ വില്ലേജ് ഓഫീസുകളിൽ സൂക്ഷിച്ച് വരുന്ന സർക്കാർ ഭൂമിയുടെ വിശദ വിവരങ്ങൾ ഉൾപ്പെടുന്ന രജിസ്റ്ററുകളുടെ പകർപ്പുകൾ അനുബന്ധമായി ചേർക്കുന്നു. പ്രസ്തുത വില്ലേജുകളിലെ പുറമ്പോക്ക് ഭൂമിയുടെ വിവരങ്ങൾ Re-LIS പ്രകാരമുള്ള വിവരങ്ങളുമായി ഒത്തു നോക്കിയതിൽ Re-LIS ലെ വിവരങ്ങളിൽ വിസ്തീർണ്ണ വ്യത്യാസം ഉള്ളതായി കാണുന്നു. പ്രസ്തുത ഭൂമികളുടെ FMB, A രജിസ്റ്റർ എന്നിവയുടെ പകർപ്പുകൾ ലഭ്യമാക്കുന്നതിനായി വില്ലേജ് ഓഫീസിൽ നേരിട്ടോ ഓൺലൈനായോ അപേക്ഷ സമർപ്പിച്ച് സർക്കാർ നിശ്ചയിച്ചിരിക്കുന്ന നിശ്ചിത തുക അടവാക്കി രസീത് വില്ലേജ് ഓഫീസിൽ ഹാജരാക്കുന്നതിനെ തുടർന്ന് പകർപ്പുകൾ നിലവിൽ നൽകി വരുന്നു.</p>	താലൂക്ക്	വില്ലേജ്	വിസ്തീർണ്ണം (ഹെക്ടറിൽ)	തിരൂരങ്ങാടി	പരപ്പനങ്ങാടി	52.7681	തിരൂരങ്ങാടി	നെടുവ	124.3996	തിരൂരങ്ങാടി	തിരൂരങ്ങാടി	113.808	തിരൂരങ്ങാടി	നന്നമ്പ്ര	28.4254	തിരൂരങ്ങാടി	തെന്നല	14.6642	തിരൂരങ്ങാടി	എടരിക്കോട്	38.277	തിരൂർ	പെരുമണ്ണ	24.278	<p>(എ)</p>
താലൂക്ക്	വില്ലേജ്	വിസ്തീർണ്ണം (ഹെക്ടറിൽ)																							
തിരൂരങ്ങാടി	പരപ്പനങ്ങാടി	52.7681																							
തിരൂരങ്ങാടി	നെടുവ	124.3996																							
തിരൂരങ്ങാടി	തിരൂരങ്ങാടി	113.808																							
തിരൂരങ്ങാടി	നന്നമ്പ്ര	28.4254																							
തിരൂരങ്ങാടി	തെന്നല	14.6642																							
തിരൂരങ്ങാടി	എടരിക്കോട്	38.277																							
തിരൂർ	പെരുമണ്ണ	24.278																							
<p>(ബി)</p> <p>കഴിഞ്ഞ 25 വർഷത്തിനിടക്ക് തിരൂരങ്ങാടി മണ്ഡലത്തിൽപ്പെട്ട സർക്കാർ ഭൂമി ഏതെങ്കിലും സ്വകാര്യ</p>	<p>(ബി)</p> <p>ഭൂ പതിവ് നിയമത്തിന്റെയും ചട്ടങ്ങളുടെയും അടിസ്ഥാനത്തിൽ അർഹത ഉള്ളവർക്ക് നടപടിക്രമങ്ങൾ പാലിച്ച് കൊണ്ട് ഭൂമി പതിച്ചു നൽകുകയും പാട്ടത്തിന് നൽകുകയും ചെയ്തിട്ടുണ്ട്.</p>																								

<p>വ്യക്തികൾക്കോ സ്വകാര്യ സ്ഥാപനങ്ങൾക്കോ പതിച്ചു നൽകുകയോ പാട്ടത്തിന് നൽകുകയോ ചെയ്യുകയോ അതിന് ശുപാർശ ചെയ്യുകയോ ചെയ്തിട്ടുണ്ടോ; എങ്കിൽ വിശദവിവരങ്ങൾ ലഭ്യമാക്കാമോ;</p>																	
<p>(സി) ഈ മണ്ഡലത്തിലെ സർക്കാർ ഭൂമി സ്വകാര്യ വ്യക്തികളോ സ്വകാര്യ സ്ഥാപനങ്ങളോ കയ്യേറിയിട്ടുണ്ടോ; എങ്കിൽ അതിന്റെ വിശദവിവരങ്ങൾ വില്ലേജ്, സർവ്വേ നമ്പർ, കയ്യേറ്റം നടത്തിയ അളവ് എന്നിവ തിരിച്ചു വിശദമാക്കാമോ?</p>	<p>(സി) തിരൂരങ്ങാടി മണ്ഡലത്തിൽ കയ്യേറിയ സർക്കാർ ഭൂമിയെ സംബന്ധിച്ച വിവരം ചുവടെ ചേർക്കുന്നു.</p> <table border="1" data-bbox="491 741 1358 1256"> <thead> <tr> <th>വില്ലേജ്</th> <th>സർവ്വേ നമ്പർ</th> <th>കയ്യേറിയ വിസ്തീർണ്ണം (ഹെക്ടറിൽ)</th> <th>കയ്യേറ്റ കക്ഷി</th> </tr> </thead> <tbody> <tr> <td>തിരൂരങ്ങാടി</td> <td>358/9, 358/10B</td> <td>0.0049</td> <td>തെരുവോര കച്ചവടക്കാർ</td> </tr> <tr> <td>തെന്നല</td> <td>196/4</td> <td>0.05058 (12.5 സെന്റ്)</td> <td>പട്ടികജാതി ശുശ്രൂഷാ നിർമ്മാണത്തിനായി</td> </tr> <tr> <td>നെടുവ</td> <td>493/4</td> <td>0.00368 (0.91 സെന്റ്)</td> <td>സമീപത്തെ പള്ളി അധികൃതർ</td> </tr> </tbody> </table>	വില്ലേജ്	സർവ്വേ നമ്പർ	കയ്യേറിയ വിസ്തീർണ്ണം (ഹെക്ടറിൽ)	കയ്യേറ്റ കക്ഷി	തിരൂരങ്ങാടി	358/9, 358/10B	0.0049	തെരുവോര കച്ചവടക്കാർ	തെന്നല	196/4	0.05058 (12.5 സെന്റ്)	പട്ടികജാതി ശുശ്രൂഷാ നിർമ്മാണത്തിനായി	നെടുവ	493/4	0.00368 (0.91 സെന്റ്)	സമീപത്തെ പള്ളി അധികൃതർ
വില്ലേജ്	സർവ്വേ നമ്പർ	കയ്യേറിയ വിസ്തീർണ്ണം (ഹെക്ടറിൽ)	കയ്യേറ്റ കക്ഷി														
തിരൂരങ്ങാടി	358/9, 358/10B	0.0049	തെരുവോര കച്ചവടക്കാർ														
തെന്നല	196/4	0.05058 (12.5 സെന്റ്)	പട്ടികജാതി ശുശ്രൂഷാ നിർമ്മാണത്തിനായി														
നെടുവ	493/4	0.00368 (0.91 സെന്റ്)	സമീപത്തെ പള്ളി അധികൃതർ														

സെക്ഷൻ ഓഫീസർ

Reg No 1

PERUMANNA VILLAGE



പുനലക്കം ഗ്രാമപഞ്ചായത്ത്


Order No.	Order Description	Unit Price		Quantity	Total Price
		Unit Price	Quantity		
10	7	17.	.0688	121	220
38	2B	2	.0283	"	8000
	3B	23	.0283	"	8000
	7B		.02364	"	8000
150	-	29.50	11.9382	"	MSP
26	9	15	.0607	"	8000
152	-	1.46	.5909	"	8000
158	-	1.48	.5990	"	8000
159	1A1	02	.0081	"	8000
	2	59	.2387	"	8000
160	-	1.23	.4977	"	8000
161	1A	06	.0243	"	8000
162	-	1.34	.5422	"	8000
163/1A2		10	.0605	"	8000
164/1B2		31	.1254	"	8000
165/1B3		09	.0364	"	8000
166/1A2		1.24	.5018	"	8000
173/1A2		0.07	.0283	"	8000
175/2B	2B	0.06	.0243	"	8000
	5A2	0.15	.0607	"	8000
176	3A1A	0.50	.2023	"	8000
177	4B	1.29	.5220	"	8000
	6A	0.06	.0243	"	8000
		37.89			

See Appendix
page-37

23

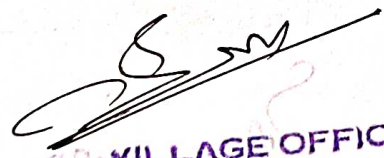
സ്ഥലം നമ്പർ		വിസ്തീർണ്ണം		നമ്പർ	വി.മതി	കുറവ്
സ്ഥലം നമ്പർ	വിസ്തീർണ്ണം	മു. മസ്	മെട്രിക്			
177	7A	0.06	0.0243	72	കൊമ്പ്	
177	9B	0.18	0.0729	70	കൊമ്പ്	
180	1B	0.14	0.0567	"	കൊമ്പ്	
	2	0.24	0.0971	"	കൊമ്പ്	
	3B	0.07	0.0283	"	കൊമ്പ്	
	4	0.07	0.0283	"	കൊമ്പ്	
181	-	0.80	0.3237	"	കൊമ്പ്	
182	-	0.46	0.1862	"	കൊമ്പ്	
183	-	0.33	0.1335	"	കൊമ്പ്	
184	-	0.70	0.2833	"	കൊമ്പ്	
185	-	1.05	0.4249	"	കൊമ്പ്	
186	1A	0.03	0.0121	"	കൊമ്പ്	
	4B	0.03	0.0121	"	കൊമ്പ്	
188		0.69	0.2796	"	കൊമ്പ്	26
189		0.25	0.1011	"	കൊമ്പ്	
191	1A	0.27	0.1093	"	കൊമ്പ്	
	3C	0.03	0.0121	"	കൊമ്പ്	
192	2B	0.09	0.0364	"	കൊമ്പ്	
193	-	0.49	0.1981	"	കൊമ്പ്	
195	4A	0.26	0.1052	"	കൊമ്പ്	
196	1A	0.46	0.1862	"	കൊമ്പ്	
	2B	0.32	0.1295	✓	കൊമ്പ്	
	3	0.24	0.0971	✓	കൊമ്പ്	
	4B	0.07	0.0283	✓	കൊമ്പ്	
	9B	0.30	0.1214	✓	കൊമ്പ്	
287	-	0.47	0.1902	"	കൊമ്പ്	

സർവ്വേ നമ്പർ		വിസ്തീർണ്ണം		നൽകിയിട്ടുള്ള ഇനങ്ങൾ	വി. എ പരിശോധന 2020.
സർവ്വേ നമ്പർ	സബ് ഡിവിഷൻ	ഘ. നമ്പ	മെടേഴ്സ്		
295	-	0.60	2428	നൽകി	ഭോഡ്
296	-	0.36	1457	"	"
301	-	0.54	2185	"	"
302	-	0.48	1943	"	"
310	1	0.08	0.0324	"	കുറ്റം
311	-	0.38	0.1538	"	ഭോഡ്
312	-	0.40	0.1619	"	ഭോഡ്
313	-	0.55	0.2025	"	ഭോഡ്
361	7	0.08	0.0324	"	നവരൂപവർദ്ധനവ് വിളകൾക്കായി
366	1B	0.25	0.1011	"	വികസനവർദ്ധനവ്
367	1	0.56	0.2266	"	ഭോഡ്
368	-	1.14	0.4613	"	ഭോഡ്
376	-	0.84	0.3399	"	ഭോഡ്
377	-	0.51	0.2063	"	ഭോഡ്
389	-	0.35	0.1416	"	ഭോഡ്
390	-	0.44	0.1781	"	ഭോഡ്
		57.79	23.396		
65					


VILLAGE OFFICER
PESUMANNA.

പഞ്ചായത്തിൻ്റെ നിക്ഷേപനമായ പട്ടണമേക്ക് ഭൂമികൾ

പുറംപുറങ്ങൾ		മുൻപുനിന്നുള്ള		നമ്പർ	വി.മു.പരിശോധനയുടെ
പുറംപുറ നമ്പർ	നമ്പർ വിസ്തൃതി	മു.പു.നമ്പർ	മു.പു.കിടം	മു.പു.നമ്പർ	
98	1	47	0.1902	100	ഒരു
149	1	85	0.3439	"	മു.പു.വഴി


VILLAGE OFFICER
PERUMANNA.
 2009 - 10

മു.പു.വ.


VILLAGE OFFICER
PERUMANNA.

(Faint handwritten text)

2010-11

21/12/10

[Signature]

V.O. VILLAGE OFFICER
PERUMANNA
P.O. KUTTIPPALA - 678 501

[Signature]

[Red Stamp]
23/12/10
[Red Stamp]

2011-12

21/12/11

[Signature]

VILLAGE OFFICER
PERUMANNA
P.O. KUTTIPPALA - 678 501

[Signature]
VA.

[Signature]

[Signature]

[Signature]

2012-13

2022/2

at
No.

VILLAGE OFFICER
PERUMANNA
P.O. KUTTIPPALA - 676 501

2013-14

2022/4

at
No.

VILLAGE OFFICER
PERUMANNA
P.O. KUTTIPPALA - 676 501.

2014-2015

2022/5

VILLAGE OFFICER
PERUMANNA
P.O. KUTTIPPALA - 676 501.

Handwritten notes in green ink:
28/1/16
Addl-Team

Handwritten notes in black ink:
28/01/2016
Deputy TAMILNADU
Tamil office team

Handwritten notes in black ink:
28/01/2016

2015-16

2022/5

VILLAGE OFFICER
PERUMANNA
P.O. KUTTIPPALA - 676 501

2017-2018 വർഷം

രേഖകൾ

f

Lay

VILLAGE OFFICER
PERUMANNA
P.O. KUTTIPPALA - 678 501.

2018-2019 വർഷം

രേഖകൾ.

Lay

VILLAGE OFFICER
PERUMANNA
P.O. KUTTIPPALA - 678 501.

പെരുമാറ്റവിധേയൻ കൂറി ഭവനത്തിൽ
ലിസ്റ്റ് അനുവദിച്ചിട്ടുള്ള ഭൂമിയിൽ തിരു
ക്കരസ്ഥകദാർശന 22.04.2002ൽ B2.1125/2001
നമ്പർ അനുബന്ധ പ്രകാരം റബ്ബർ കൃഷിയിടമാക്കി
എ ഭൂമിയിൽ വിധേയൻ ഭവനങ്ങൾ കെട്ടിടങ്ങൾ
ബന്ധപ്പെട്ട് രജിസ്ട്രാറുടെ അനുമതിയോടെ
ന്തിരിക്കാമെന്നു കരുതിയിരുന്നെങ്കിലും നിയമനമ്പർ
197/2B,9B,5 എന്നിവയിൽ ഉൾപ്പെട്ട 218 റിസർവ്വ് ഭൂമി
കൾ ഉൾപ്പെടെയുള്ള ലാൻഡ് റെവന്യൂ ഉദ്യോഗസ്ഥരുടെ
പരിശോധനയിൽ അടിച്ചമർത്തലുകളുണ്ടായിരുന്നു. എ
ന്തിനാൽ നിയമനമ്പർ 197/2B,9B,5 ഉൾപ്പെടെയുള്ള ലാൻഡ് റെവന്യൂ
ഉദ്യോഗസ്ഥരുടെ അനുമതി കൂടിയിട്ടില്ലാത്തതുകൊണ്ടും.

കൂടെയെടുത്തു കിട്ടിയ നൽകിയിട്ടുള്ളതും, യുക്ത
 ന്നു കൈപ്പിടമാറ്റം 22.04.2002ൽ നമ്പർ 11215/2001
 നമ്പർ ഉത്തരവ് പ്രകാരം കൈപ്പിടമാറ്റം നടത്തിയിട്ടുള്ളതും
 വിവരങ്ങൾ:

ക്രമ നമ്പർ	സംഖ്യ നമ്പർ	സംഖ്യ വിവരങ്ങൾ	കി.മീ. വീതി	അംശം	ചി.മീ. ചുറ്റളവ്	ചതുരശ്ര മീറ്റർ
1	197	2B	A. C	0.15		
2	197	9B		0.38		
3	197	9B		0.38		
4	197	5		1.27		
	-	12000		2.18		


കൈപ്പിടമാറ്റം നടത്തിയിട്ടുള്ളതും, യുക്ത
 ന്നു കൈപ്പിടമാറ്റം നടത്തിയിട്ടുള്ളതും.

Lays
 13/06/2019
 VILLAGE OFFICER
 PERUMANNA
 P.O. KUTIPPALA - 679 501.

കൈപ്പിടമാറ്റം.
 A
 17/6/19
 for Tahsilgar
 Tirur

2021-2022 വർഷം.

സർവ്വേ നമ്പർ	സെക്ഷൻ നമ്പർ	ഭൂമി നമ്പർ	സ്തംഭം	അളവ്	വിഴി ചരിത്രപാഠശാല	സെക്ഷൻ നമ്പർ
214	8-12	0.345 അമ്പ്	1.40 അമ്പ്	വിദ്യാലയം വെച്ച് അമ്പലമുക്ക് മാറ്റിയ പാലം മുളയിൽ പാറ.	17658	


WILLAGE OFFICER
 KULIYIL
 PIN: 676501