

15 -ാം കേരള നിയമസഭ

10 -ാം സമ്മേളനം

നക്ഷത്ര ചിഹ്നം ഇല്ലാത്ത ചോദ്യം നം. 3006

14-02-2024 - ൽ മറുപടിയ്ക്ക്

കാഞ്ഞിരപ്പുഴ ഫോറസ്റ്റ് സ്റ്റേഷൻ

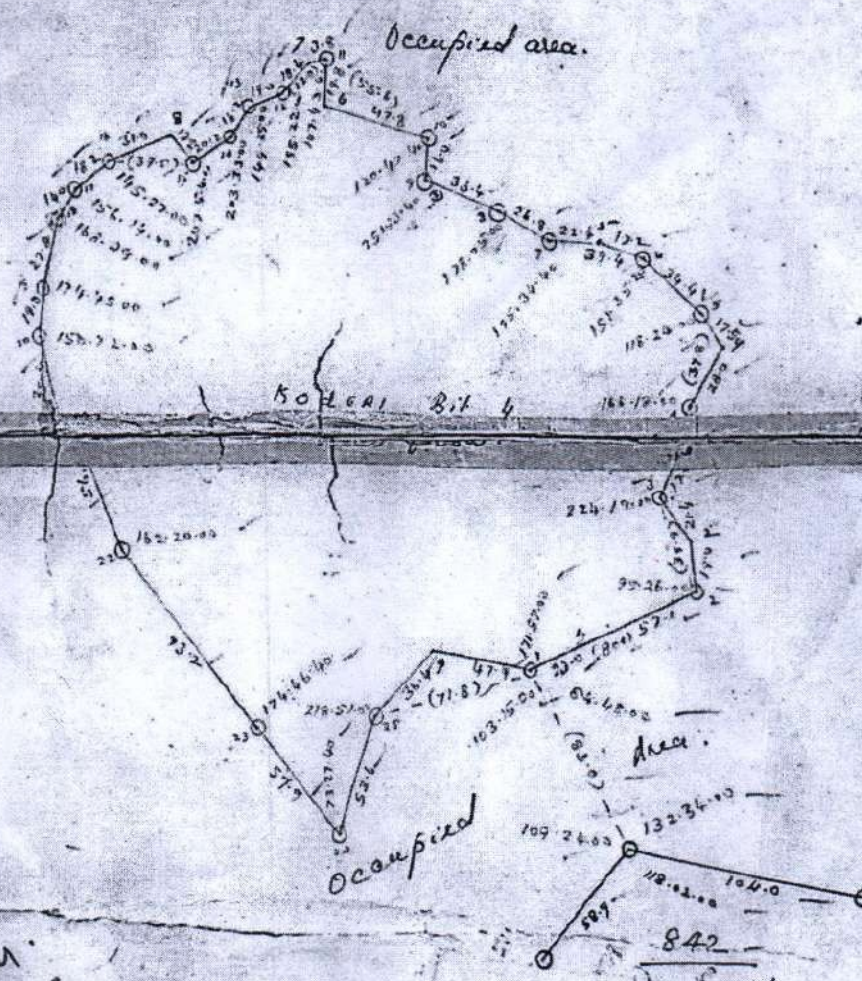
| ചോദ്യം | | ഉത്തരം | |
|--------------------|--|--|---|
| ശ്രീ. പി. വി. അൻവർ | | ശ്രീ. എ. കെ. ശശീന്ദ്രൻ (വനം-വന്യജീവി വകുപ്പ് മന്ത്രി) | |
| (എ) | <p>നിലമ്പൂർ നോർത്ത് ഡി. എഫ്. ഒ. യുടെ കീഴിലുള്ള കാഞ്ഞിരപ്പുഴ ഫോറസ്റ്റ് സ്റ്റേഷന്റെ പരിധിയിൽ വരുന്ന വനമേഖലയിൽ നിന്നും വന്യജീവികൾ കൃഷി ഭൂമിയിലേക്ക് ഇറങ്ങി കൃഷി നശിപ്പിക്കുന്നത് ശ്രദ്ധയിൽപ്പെട്ടിട്ടുണ്ടോ; ഇത് തടയാൻ എന്തെല്ലാം നടപടികളാണ് സ്വീകരിച്ചിട്ടുള്ളതെന്ന് അറിയിക്കാമോ;</p> | (എ) | <p>നിലമ്പൂർ നോർത്ത് ഡിവിഷണൽ ഫോറസ്റ്റ് ഓഫീസറുടെ കീഴിലുള്ള കാഞ്ഞിരപ്പുഴ ഫോറസ്റ്റ് സ്റ്റേഷന്റെ പരിധിയിലുള്ള ജനവാസമേഖലകളിൽ വനാതിർത്തിയോട് ചേർന്നുള്ള ഭാഗങ്ങളിൽ വന്യജീവികൾ കൃഷി ഭൂമിയിലേക്ക് ഇറങ്ങി വരുന്നത് ശ്രദ്ധയിൽപ്പെട്ടിട്ടുണ്ട്. ആയത് തടയുന്നതിനായി വനാതിർത്തികളിൽ സോളാർ ഫെൻസിങ്ങുകളും, ഹാംഗിംഗ് സോളാർ ഫെൻസുകളും, ആന പ്രതിരോധ കിടങ്ങളും നിർമ്മിച്ചിട്ടുണ്ട്. വന്യജീവികൾക്ക് ജലലഭ്യത ഉറപ്പ് വരുത്തുന്ന തിനായി ചെക്ക് ഡാം, കുളങ്ങൾ എന്നിവ നിർമ്മിച്ചിട്ടുള്ളതും, വനത്തിൽ നിന്നും ഇറങ്ങി വരുന്ന വന്യജീവികളെ വനത്തിലേക്ക് തിരികെ അയക്കുന്നതിനായി വാച്ചർമാരെയും നിയോഗിച്ച് വരുന്നു. കൂടാതെ ജനപങ്കാളിത്തത്തോടെ വനപരിപാലന പദ്ധതി പ്രകാരം വന സംരക്ഷണ സമിതികൾ മുഖാന്തരവും, ഗ്രാമപഞ്ചായത്തു മായി ചേർന്നുള്ള ജനജാഗ്രതാ സമിതികൾ മുഖാന്തരവും ഉള്ള പ്രവർത്തനങ്ങളും ചെയ്തുവരുന്നു.</p> |
| (ബി) | <p>കാഞ്ഞിരപ്പുഴ ഫോറസ്റ്റ് സ്റ്റേഷന്റെ കീഴിൽ വനംവകുപ്പ് തയ്യാറാക്കിയ 1977-ന് മുമ്പുള്ള വനം വകുപ്പിന്റെ കൈവശമുള്ള ഭൂമിയുടെ ഒറിജിനൽ സെക്ട് ഏത് ഓഫീസിലാണ് നിലവിലുള്ളത്; ആയതിന്റെ സാക്ഷ്യപ്പെടുത്തിയ പകർപ്പ് ലഭ്യമാക്കാമോ; സെക്ട് തയ്യാറാക്കിയ ഉദ്യോഗസ്ഥരുടെ വിവരങ്ങൾ ലഭ്യമാക്കാമോ;</p> | (ബി) | <p>കാഞ്ഞിരപ്പുഴ ഫോറസ്റ്റ് സ്റ്റേഷന്റെ കീഴിൽ വനംവകുപ്പ് തയ്യാറാക്കിയ 1977-ന് മുമ്പുള്ള വനം വകുപ്പിന്റെ കൈവശമുള്ള ഭൂമിയുടെ ഒറിജിനൽ സെക്ട് അസിസ്റ്റന്റ് ഡയറക്ടർ, ഫോറസ്റ്റ് മിനി സർവ്വേ, കോഴിക്കോട് ഓഫീസിൽ ലഭ്യമാണ്. ആയത് അനുബന്ധ മായി ചേർക്കുന്നു. പ്രസ്തുത സെക്ട് തയ്യാറാക്കിയിട്ടുള്ളത് അസിസ്റ്റന്റ് ഡയറക്ടർ ഓഫ് സർവ്വേ, പെരിന്തൽമണ്ണയുടെ കീഴിലുള്ള സർവ്വേയർമാരുടെ സംഘമാണ്.</p> |
| (സി) | <p>കാഞ്ഞിരപ്പുഴ ഫോറസ്റ്റ് സ്റ്റേഷന്റെ പരിധിയിൽ 1977 ജനുവരി ഒന്നിന് മുമ്പ് വിളക്കണ്ണൻപാറ, മേരിലാൻഡ്, മലാംകണ്ട്, പാതാർ, കൂവക്കോൽ, ഭദ്രാനം എന്നിവിടങ്ങളിൽ വനം വകുപ്പ് പാറമാർക്കുള്ള</p> | (സി) | <p>കാഞ്ഞിരപ്പുഴ ഫോറസ്റ്റ് സ്റ്റേഷന്റെ പരിധിയിലെ വിളക്കണ്ണൻപാറ, മേരിലാൻഡ്, മലാംകണ്ട്, പാതാർ, കൂവക്കോൽ, ഭദ്രാനം എന്നിവിടങ്ങളിൽ വി.എഫ്.സി ഐറ്റം നം.2, 39, 17/13, 17/15 -ൽപ്പെട്ട നിലമ്പൂർ</p> |

| | | |
|------|---|--|
| | <p>അതിരടയാളങ്ങൾ സ്ഥാപിച്ചിട്ടുണ്ടോ; ഉണ്ടെങ്കിൽ ആയതിന്റെ അളവുകൾ സഹിതം, മാസം, വർഷം എന്നിവ രേഖപ്പെടുത്തിയ റിപ്പോർട്ടുകൾ ലഭ്യമാക്കാമോ; ടി മേഖലകളുടെ അതാത് മാസത്തെ സർവ്വേ റിപ്പോർട്ടുകളുടെ പകർപ്പ് ലഭ്യമാക്കാമോ;</p> | <p>കോവിലകം നിക്ഷിപ്ത വനഭൂമിയിൽ 1977-ന് മുമ്പ് സർവ്വേ നടത്തി അതിർത്തി നിർണ്ണയിച്ചിട്ടുള്ളതാണ്. വനാതിർത്തിയിൽ സർവ്വേ കല്ലുകളും, പാറമാർക്കുള്ള അതിരടയാളങ്ങളും സ്ഥാപിച്ചിട്ടുണ്ട്. ഈ പ്രവൃത്തി അസിസ്റ്റന്റ് ഡയറക്ടർ ഓഫ് ഫോറസ്റ്റ് സർവ്വേ, പെരിന്തൽമണ്ണയുടെ നേതൃത്വത്തിലാണ് നടത്തിയിരുന്നത്. ആയതിന്റെ റിപ്പോർട്ടുകൾ ലഭ്യമല്ല.</p> |
| (ഡി) | <p>കാഞ്ഞിരപ്പുഴ ഫോറസ്റ്റ് സ്റ്റേഷന്റെ പരിധിയിൽ 1977-ന് മുൻപോ ശേഷമോ കർഷകരുടെ കടിയേറ്റുമായി ബന്ധപ്പെട്ട് വനപാലകർക്കെതിരെ കൃത്യവിലോപം നടത്തിയെന്ന കുറ്റത്തിന് നടപടികൾ സ്വീകരിച്ചിട്ടുണ്ടോ; ഉണ്ടെങ്കിൽ ആയതിന്റെ രേഖകൾ ലഭ്യമാക്കാമോ?</p> | <p>(ഡി) കാഞ്ഞിരപ്പുഴ ഫോറസ്റ്റ് സ്റ്റേഷന്റെ പരിധിയിൽ 1977-ന് മുമ്പോ, ശേഷമോ കർഷകരുടെ കടിയേറ്റുമായി ബന്ധപ്പെട്ട് വനപാലകർക്കെതിരെ കൃത്യവിലോപം നടത്തിയ കുറ്റത്തിന് നടപടികൾ സ്വീകരിച്ചിട്ടില്ല.</p> |

സെക്ഷൻ ഓഫീസർ

District - Malappuram
 Taluk - Zhenacal
 Village - Chingalkettu
 Malavandam - Kodai Pith. W. II
 Survey no. 835
 Date Hct
 Scale 1 cm = 20 Meters

Corona No. 1874
 18/3



| | | |
|-----|------|------|
| 1 | 7.9 | |
| 2 | 25.2 | |
| 3 | 37.0 | |
| 4 | 7.9 | 10.6 |
| 5 | 25.2 | |
| 6 | 37.0 | |
| 7 | 7.9 | 10.6 |
| 8 | 25.2 | |
| 9 | 37.0 | |
| 10 | 7.9 | 10.6 |
| 11 | 25.2 | |
| 12 | 37.0 | |
| 13 | 7.9 | 10.6 |
| 14 | 25.2 | |
| 15 | 37.0 | |
| 16 | 7.9 | 10.6 |
| 17 | 25.2 | |
| 18 | 37.0 | |
| 19 | 7.9 | 10.6 |
| 20 | 25.2 | |
| 21 | 37.0 | |
| 22 | 7.9 | 10.6 |
| 23 | 25.2 | |
| 24 | 37.0 | |
| 25 | 7.9 | 10.6 |
| 26 | 25.2 | |
| 27 | 37.0 | |
| 28 | 7.9 | 10.6 |
| 29 | 25.2 | |
| 30 | 37.0 | |
| 31 | 7.9 | 10.6 |
| 32 | 25.2 | |
| 33 | 37.0 | |
| 34 | 7.9 | 10.6 |
| 35 | 25.2 | |
| 36 | 37.0 | |
| 37 | 7.9 | 10.6 |
| 38 | 25.2 | |
| 39 | 37.0 | |
| 40 | 7.9 | 10.6 |
| 41 | 25.2 | |
| 42 | 37.0 | |
| 43 | 7.9 | 10.6 |
| 44 | 25.2 | |
| 45 | 37.0 | |
| 46 | 7.9 | 10.6 |
| 47 | 25.2 | |
| 48 | 37.0 | |
| 49 | 7.9 | 10.6 |
| 50 | 25.2 | |
| 51 | 37.0 | |
| 52 | 7.9 | 10.6 |
| 53 | 25.2 | |
| 54 | 37.0 | |
| 55 | 7.9 | 10.6 |
| 56 | 25.2 | |
| 57 | 37.0 | |
| 58 | 7.9 | 10.6 |
| 59 | 25.2 | |
| 60 | 37.0 | |
| 61 | 7.9 | 10.6 |
| 62 | 25.2 | |
| 63 | 37.0 | |
| 64 | 7.9 | 10.6 |
| 65 | 25.2 | |
| 66 | 37.0 | |
| 67 | 7.9 | 10.6 |
| 68 | 25.2 | |
| 69 | 37.0 | |
| 70 | 7.9 | 10.6 |
| 71 | 25.2 | |
| 72 | 37.0 | |
| 73 | 7.9 | 10.6 |
| 74 | 25.2 | |
| 75 | 37.0 | |
| 76 | 7.9 | 10.6 |
| 77 | 25.2 | |
| 78 | 37.0 | |
| 79 | 7.9 | 10.6 |
| 80 | 25.2 | |
| 81 | 37.0 | |
| 82 | 7.9 | 10.6 |
| 83 | 25.2 | |
| 84 | 37.0 | |
| 85 | 7.9 | 10.6 |
| 86 | 25.2 | |
| 87 | 37.0 | |
| 88 | 7.9 | 10.6 |
| 89 | 25.2 | |
| 90 | 37.0 | |
| 91 | 7.9 | 10.6 |
| 92 | 25.2 | |
| 93 | 37.0 | |
| 94 | 7.9 | 10.6 |
| 95 | 25.2 | |
| 96 | 37.0 | |
| 97 | 7.9 | 10.6 |
| 98 | 25.2 | |
| 99 | 37.0 | |
| 100 | 7.9 | 10.6 |

True Copy
 of
 Divisional Forest Officer
 Nilambur North Division

Received
 16/7/26
 SPECIAL DIVISIONAL FOREST OFFICER
 NILAMBUR.

Acknowledged - (not final)
 2
 19/11
 ASST. DIRECTOR OF SURVEY, 12/11/26
 NO. LAND RECORDS FOREST SURVEY
 PERINTALMANNA

Sketch prepared by...
 Date 18/5/26
 22/11/26

COMBINED DISTRICT

TALUK VILAGE

STEM NO

NAME OF FOREST

SURVEY AREA

SCALE

SKETCH (PARCHERY SKETCH)

MALAPPURAM

ERNAD

CHUNGATHARA

IS

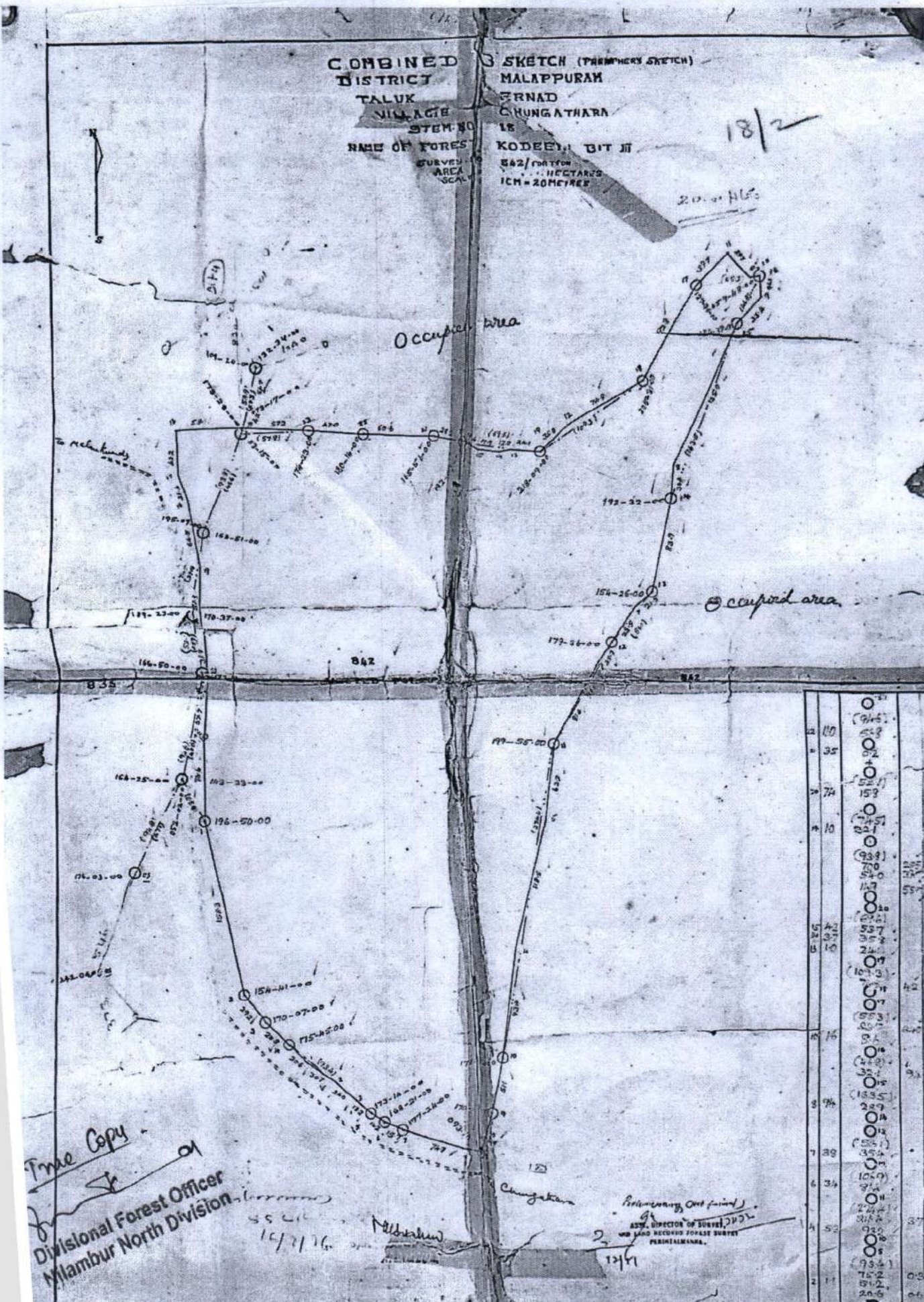
KODEERI BIT II

842/10000

HECTARES

1CM = 20METERS

18/2



| | |
|-----|-------|
| 110 | (945) |
| 109 | 843 |
| 108 | 842 |
| 107 | 841 |
| 106 | 840 |
| 105 | 839 |
| 104 | 838 |
| 103 | 837 |
| 102 | 836 |
| 101 | 835 |
| 100 | 834 |
| 99 | 833 |
| 98 | 832 |
| 97 | 831 |
| 96 | 830 |
| 95 | 829 |
| 94 | 828 |
| 93 | 827 |
| 92 | 826 |
| 91 | 825 |
| 90 | 824 |
| 89 | 823 |
| 88 | 822 |
| 87 | 821 |
| 86 | 820 |
| 85 | 819 |
| 84 | 818 |
| 83 | 817 |
| 82 | 816 |
| 81 | 815 |
| 80 | 814 |
| 79 | 813 |
| 78 | 812 |
| 77 | 811 |
| 76 | 810 |
| 75 | 809 |
| 74 | 808 |
| 73 | 807 |
| 72 | 806 |
| 71 | 805 |
| 70 | 804 |
| 69 | 803 |
| 68 | 802 |
| 67 | 801 |
| 66 | 800 |
| 65 | 799 |
| 64 | 798 |
| 63 | 797 |
| 62 | 796 |
| 61 | 795 |
| 60 | 794 |
| 59 | 793 |
| 58 | 792 |
| 57 | 791 |
| 56 | 790 |
| 55 | 789 |
| 54 | 788 |
| 53 | 787 |
| 52 | 786 |
| 51 | 785 |
| 50 | 784 |
| 49 | 783 |
| 48 | 782 |
| 47 | 781 |
| 46 | 780 |
| 45 | 779 |
| 44 | 778 |
| 43 | 777 |
| 42 | 776 |
| 41 | 775 |
| 40 | 774 |
| 39 | 773 |
| 38 | 772 |
| 37 | 771 |
| 36 | 770 |
| 35 | 769 |
| 34 | 768 |
| 33 | 767 |
| 32 | 766 |
| 31 | 765 |
| 30 | 764 |
| 29 | 763 |
| 28 | 762 |
| 27 | 761 |
| 26 | 760 |
| 25 | 759 |
| 24 | 758 |
| 23 | 757 |
| 22 | 756 |
| 21 | 755 |
| 20 | 754 |
| 19 | 753 |
| 18 | 752 |
| 17 | 751 |
| 16 | 750 |
| 15 | 749 |
| 14 | 748 |
| 13 | 747 |
| 12 | 746 |
| 11 | 745 |
| 10 | 744 |
| 9 | 743 |
| 8 | 742 |
| 7 | 741 |
| 6 | 740 |
| 5 | 739 |
| 4 | 738 |
| 3 | 737 |
| 2 | 736 |
| 1 | 735 |

True Copy
 Divisional Forest Officer
 Malambur North Division

14/7/76
 M. S. S. S.

ASSISTANT DIRECTOR OF SURVEY
 AND LAND RECORDS FOREST SURVEY
 PERIYALMANNAR

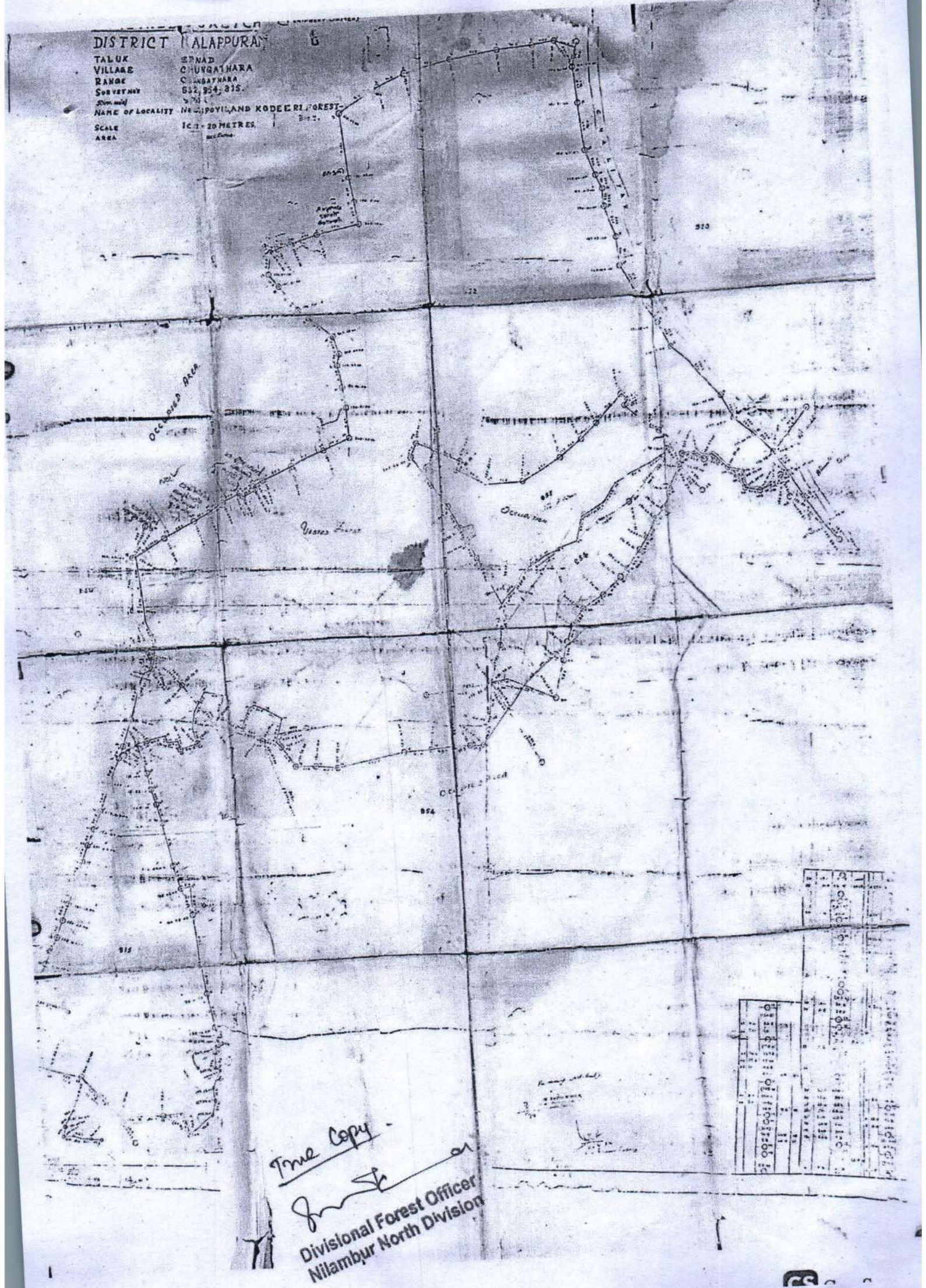
checked by: R. S. S. S.

40

26/10/76

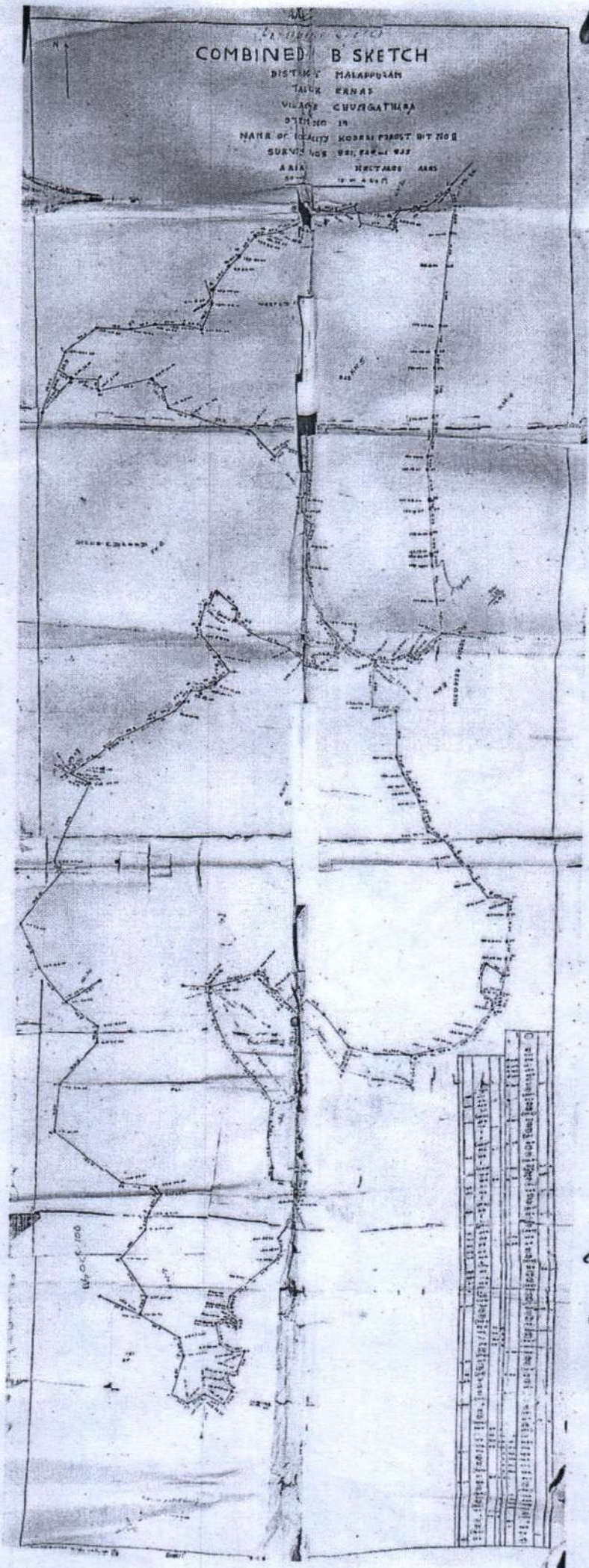
DISTRICT MALAPPURAM

TALUK ERNAD
VILLAGE CHUNGATHARA
RANGE CHUNGATHARA
SUBSTANTIVE S12, 954, 815
NAME OF LOCALITY NE. SIPPYILAND KODEERI FOREST
SCALE 1:20 METRES
AREA



True Copy
[Signature]
Divisional Forest Officer
Nilambur North Division

| NO. | DESCRIPTION | AREA | REMARKS |
|-----|-------------|------|---------|
| 1 | | | |
| 2 | | | |
| 3 | | | |
| 4 | | | |
| 5 | | | |
| 6 | | | |
| 7 | | | |
| 8 | | | |
| 9 | | | |
| 10 | | | |
| 11 | | | |
| 12 | | | |
| 13 | | | |
| 14 | | | |
| 15 | | | |
| 16 | | | |
| 17 | | | |
| 18 | | | |
| 19 | | | |
| 20 | | | |
| 21 | | | |
| 22 | | | |
| 23 | | | |
| 24 | | | |
| 25 | | | |
| 26 | | | |
| 27 | | | |
| 28 | | | |
| 29 | | | |
| 30 | | | |
| 31 | | | |
| 32 | | | |
| 33 | | | |
| 34 | | | |
| 35 | | | |
| 36 | | | |
| 37 | | | |
| 38 | | | |
| 39 | | | |
| 40 | | | |
| 41 | | | |
| 42 | | | |
| 43 | | | |
| 44 | | | |
| 45 | | | |
| 46 | | | |
| 47 | | | |
| 48 | | | |
| 49 | | | |
| 50 | | | |
| 51 | | | |
| 52 | | | |
| 53 | | | |
| 54 | | | |
| 55 | | | |
| 56 | | | |
| 57 | | | |
| 58 | | | |
| 59 | | | |
| 60 | | | |
| 61 | | | |
| 62 | | | |
| 63 | | | |
| 64 | | | |
| 65 | | | |
| 66 | | | |
| 67 | | | |
| 68 | | | |
| 69 | | | |
| 70 | | | |
| 71 | | | |
| 72 | | | |
| 73 | | | |
| 74 | | | |
| 75 | | | |
| 76 | | | |
| 77 | | | |
| 78 | | | |
| 79 | | | |
| 80 | | | |
| 81 | | | |
| 82 | | | |
| 83 | | | |
| 84 | | | |
| 85 | | | |
| 86 | | | |
| 87 | | | |
| 88 | | | |
| 89 | | | |
| 90 | | | |
| 91 | | | |
| 92 | | | |
| 93 | | | |
| 94 | | | |
| 95 | | | |
| 96 | | | |
| 97 | | | |
| 98 | | | |
| 99 | | | |
| 100 | | | |



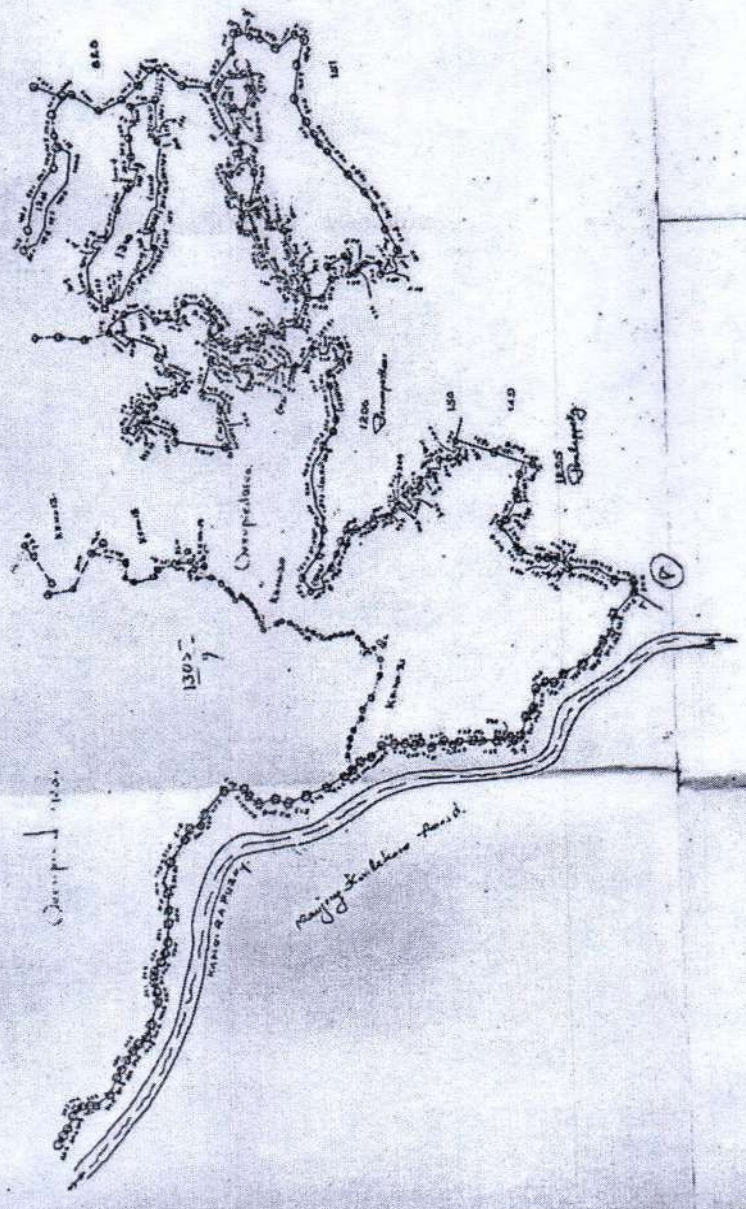
COMBINED B SKETCH

DISTRICT MALAPPURAM
 TALUK KANNUR
 VILLAGE CHULLATHARA
 SECTION IN
 NAME OF LOCALITY KODRAI EAST DIST NO 2
 SURVEY NO 881, 882, 883
 AREA HECTARES 4885
 12 = 4885

| No. | Description | Area | Remarks |
|-----|-------------|------|---------|
| 1 | Plot 1 | | |
| 2 | Plot 2 | | |
| 3 | Plot 3 | | |
| 4 | Plot 4 | | |
| 5 | Plot 5 | | |
| 6 | Plot 6 | | |
| 7 | Plot 7 | | |
| 8 | Plot 8 | | |
| 9 | Plot 9 | | |
| 10 | Plot 10 | | |
| 11 | Plot 11 | | |
| 12 | Plot 12 | | |
| 13 | Plot 13 | | |
| 14 | Plot 14 | | |
| 15 | Plot 15 | | |
| 16 | Plot 16 | | |
| 17 | Plot 17 | | |
| 18 | Plot 18 | | |
| 19 | Plot 19 | | |
| 20 | Plot 20 | | |
| 21 | Plot 21 | | |
| 22 | Plot 22 | | |
| 23 | Plot 23 | | |
| 24 | Plot 24 | | |
| 25 | Plot 25 | | |
| 26 | Plot 26 | | |
| 27 | Plot 27 | | |
| 28 | Plot 28 | | |
| 29 | Plot 29 | | |
| 30 | Plot 30 | | |
| 31 | Plot 31 | | |
| 32 | Plot 32 | | |
| 33 | Plot 33 | | |
| 34 | Plot 34 | | |
| 35 | Plot 35 | | |
| 36 | Plot 36 | | |
| 37 | Plot 37 | | |
| 38 | Plot 38 | | |
| 39 | Plot 39 | | |
| 40 | Plot 40 | | |
| 41 | Plot 41 | | |
| 42 | Plot 42 | | |
| 43 | Plot 43 | | |
| 44 | Plot 44 | | |
| 45 | Plot 45 | | |
| 46 | Plot 46 | | |
| 47 | Plot 47 | | |
| 48 | Plot 48 | | |
| 49 | Plot 49 | | |
| 50 | Plot 50 | | |

True Copy.
 Jm Ste
 Divisional Forest Officer
 Nilambur North Division

Milambur Kovilakam VF

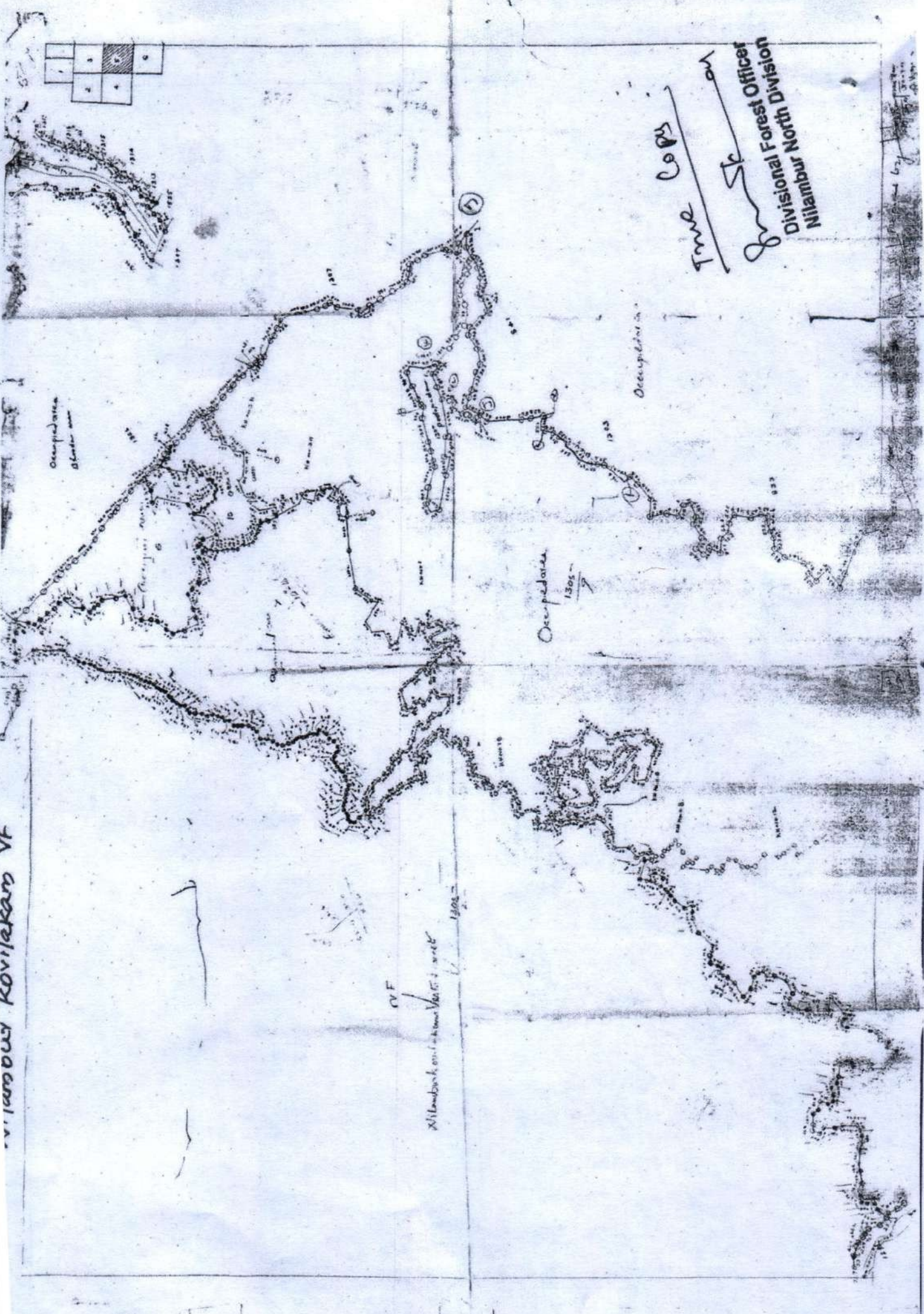


True Copy ✓
 [Signature]
 Divisional Forest Officer
 Milambur North Division

[Faint handwritten notes and signatures along the right margin]

விசாரணை கோவிலகம் VF

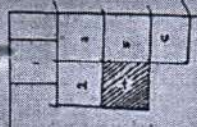
CVF
Xilambank and ...



True Copy on
for St
Divisional Forest Officer
Nilambur North Division

Nilambur Kovilakam VT

260m 2,39,17



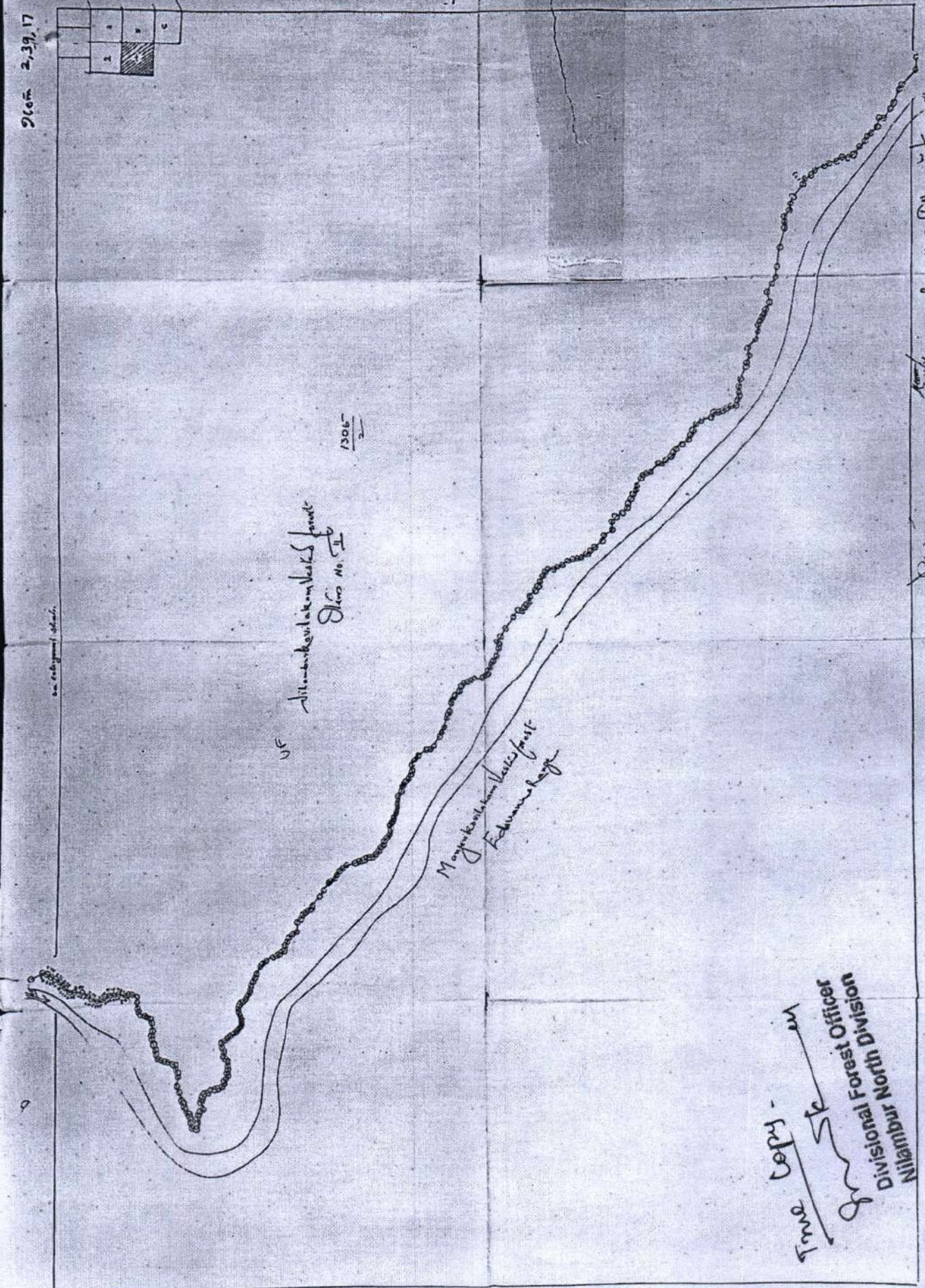
US
Mangal Kovilakam forest
Dist No. II

7506

Mangal Kovilakam forest
Edumma Range

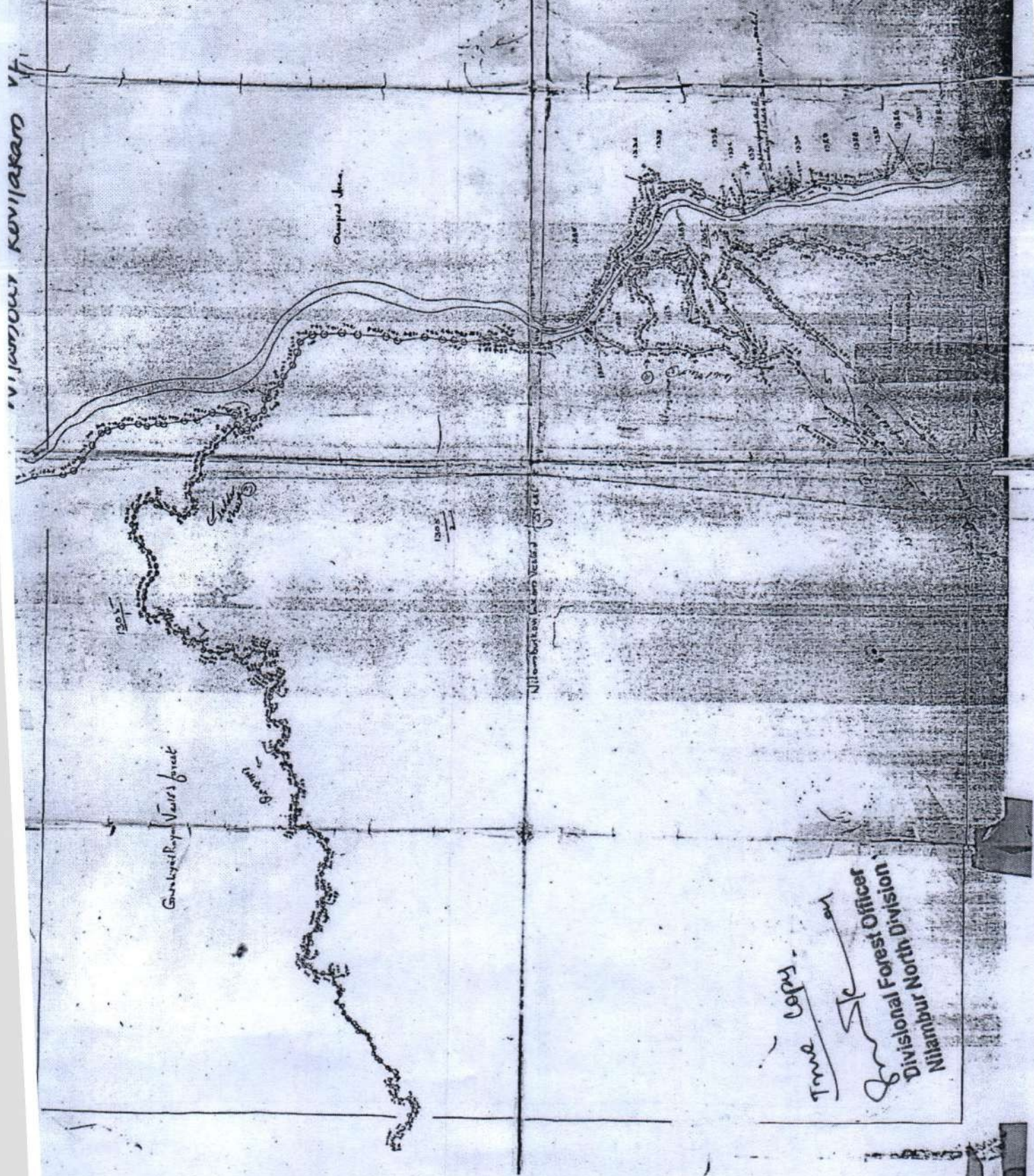
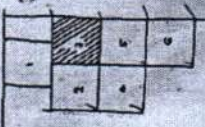
Time taken -
M S K
Divisional Forest Officer
Nilambur North Division

1954
M S K
Mangal Kovilakam forest
Dist No. II



VIJAYANATH KOVILASAR Vt

9th 2, 3, 10



Guntur P. V. V. forest

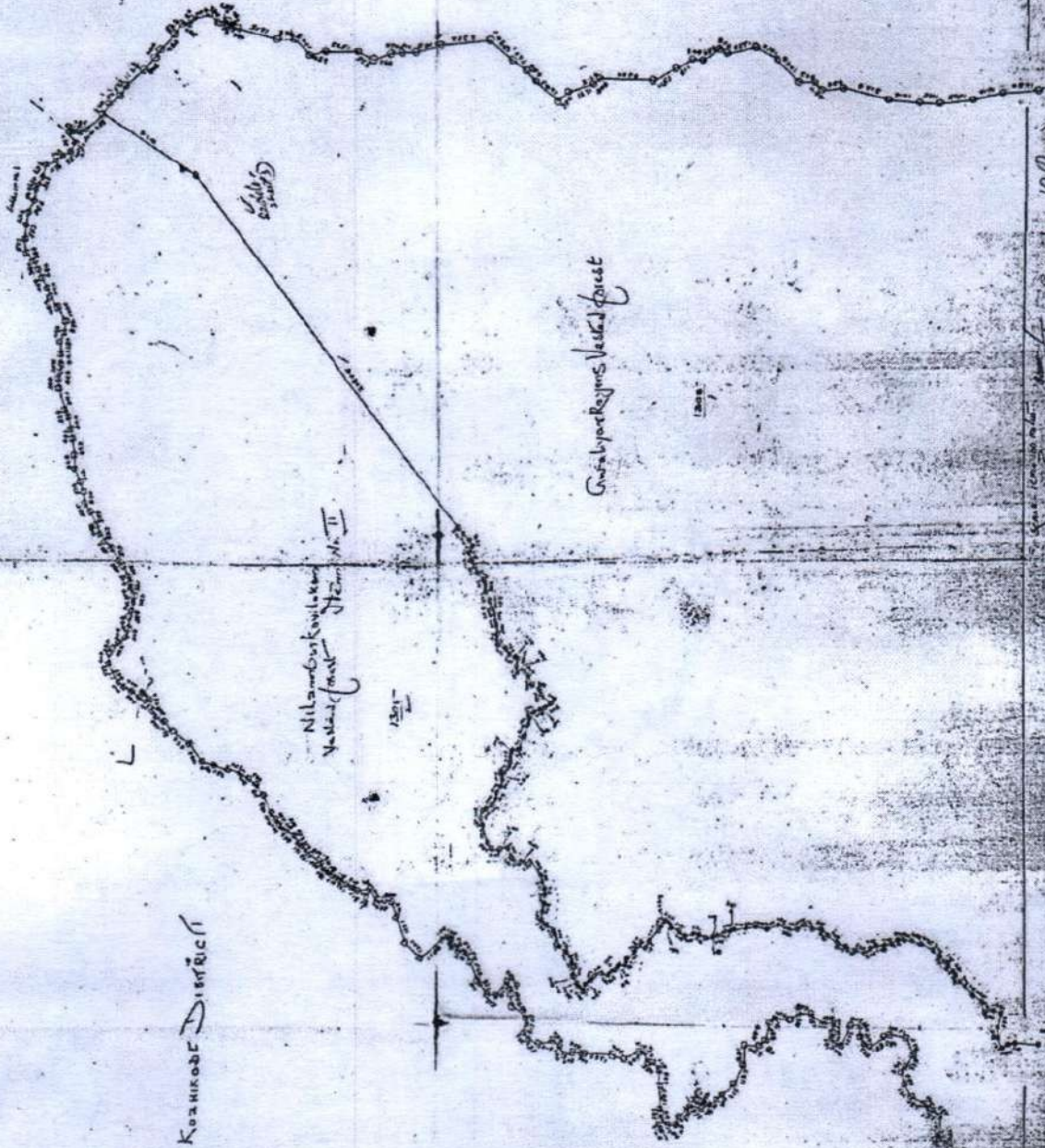
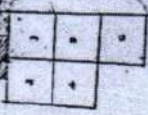
Chunged area

Time logs -
[Signature]
 Divisional Forest Officer
 N. Samburam Road, N. Division

NIAMBUR KOVIJAKAM VT

SURVEY NO. 1505

Area 13000-3000
26/05/17



Kozhikode District

Nilambur Kovijakam V. II

Gwalior Reserve Forest

Gwalior Reserve Forest

True Copy

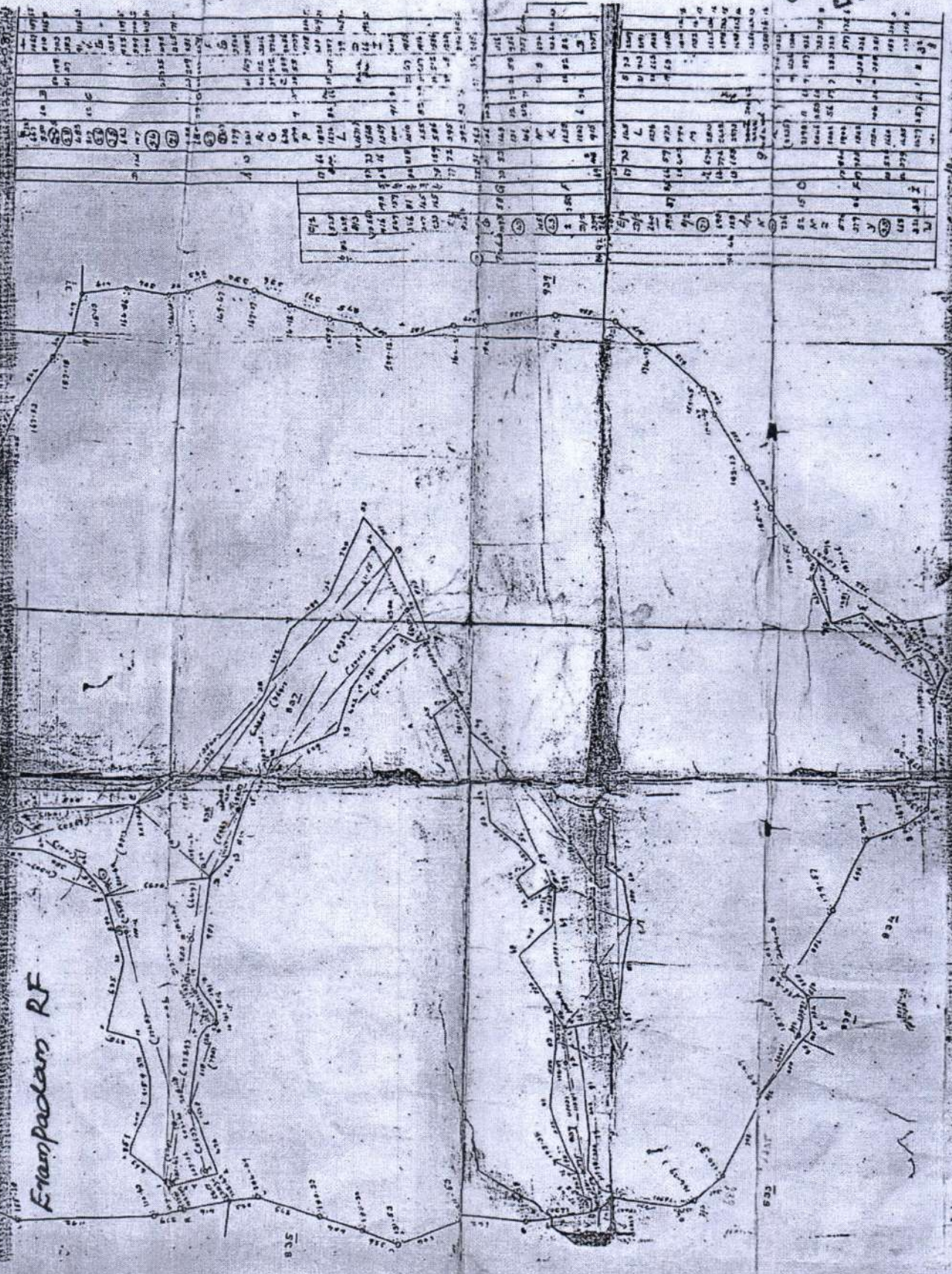
J. S. K.

Divisional Forest Officer
Nilambur North Division

Surveyed by K. P. ...

136-5260

Erampadaro RF



| Plot No. | Area | Remarks |
|----------|------|---------|
| 1 | ... | ... |
| 2 | ... | ... |
| 3 | ... | ... |
| 4 | ... | ... |
| 5 | ... | ... |
| 6 | ... | ... |
| 7 | ... | ... |
| 8 | ... | ... |
| 9 | ... | ... |
| 10 | ... | ... |
| 11 | ... | ... |
| 12 | ... | ... |
| 13 | ... | ... |
| 14 | ... | ... |
| 15 | ... | ... |
| 16 | ... | ... |
| 17 | ... | ... |
| 18 | ... | ... |
| 19 | ... | ... |
| 20 | ... | ... |
| 21 | ... | ... |
| 22 | ... | ... |
| 23 | ... | ... |
| 24 | ... | ... |
| 25 | ... | ... |
| 26 | ... | ... |
| 27 | ... | ... |
| 28 | ... | ... |
| 29 | ... | ... |
| 30 | ... | ... |
| 31 | ... | ... |
| 32 | ... | ... |
| 33 | ... | ... |
| 34 | ... | ... |
| 35 | ... | ... |
| 36 | ... | ... |
| 37 | ... | ... |
| 38 | ... | ... |
| 39 | ... | ... |
| 40 | ... | ... |
| 41 | ... | ... |
| 42 | ... | ... |
| 43 | ... | ... |
| 44 | ... | ... |
| 45 | ... | ... |
| 46 | ... | ... |
| 47 | ... | ... |
| 48 | ... | ... |
| 49 | ... | ... |
| 50 | ... | ... |

True Copy

[Signature]

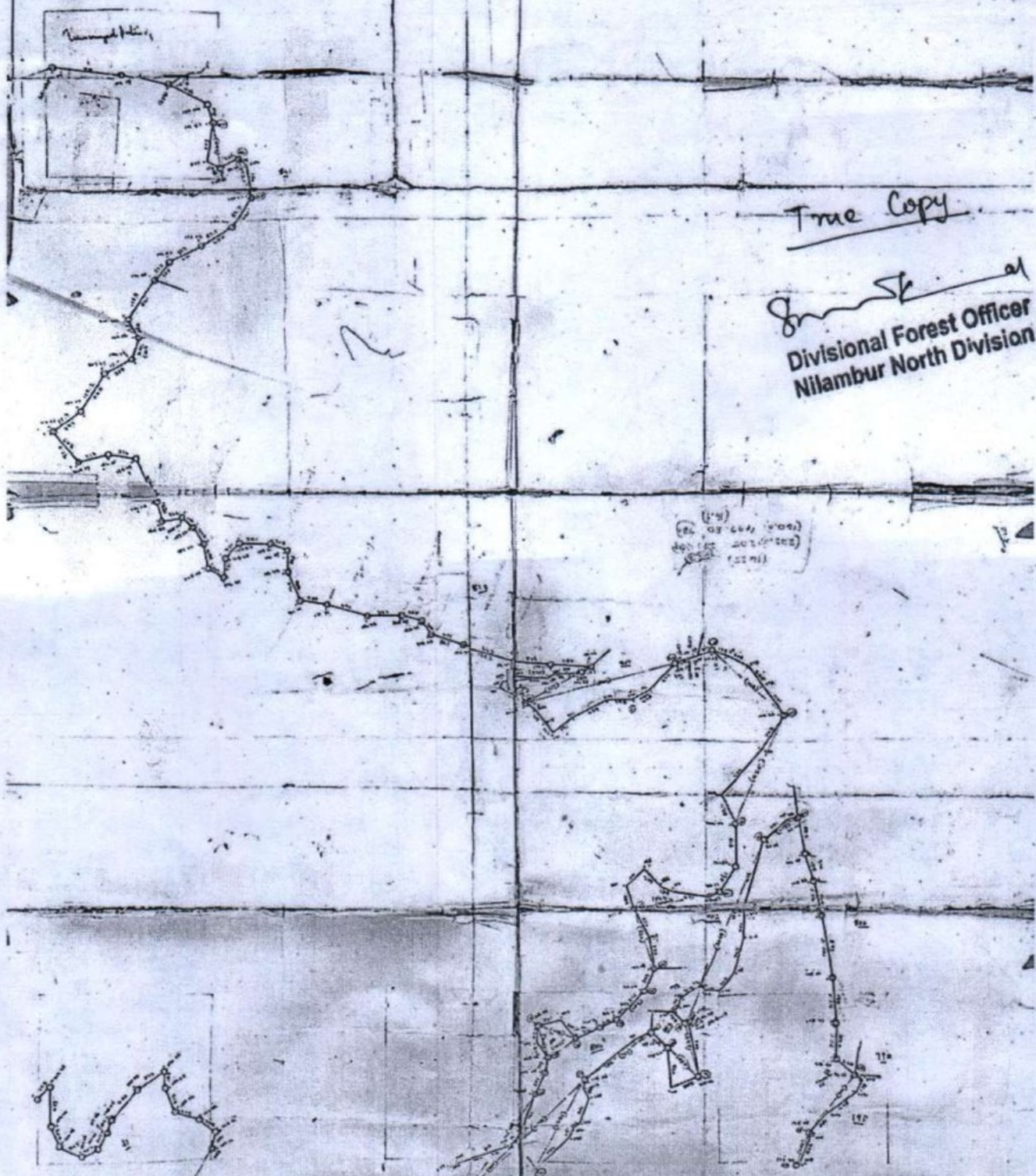
Divisional Forest Officer
Mambur North Div.

Karakkuth Reserve Forest

Calicut. Madala
Tikur. Forest

Field No 111

Survey (from Madala
Tikur 1872-1873)



True Copy

[Signature]
Divisional Forest Officer
Nilambur North Division

(1/4)
(2/4)
(3/4)
(4/4)

Scale 1/2" = 1 mile

| | |
|---|---|
| 1 | 2 |
| 3 | 4 |

Surveyed by P. S. S. S. S.
Inspected by P. S. S. S. S.
1872