

പതിനാലാം കേരള നിയമസഭ

ഒൻപതാം സമ്മേളനം

നക്ഷത്ര ചിഹ്നമിടാത്ത

07.02.2018-ൽ

ചോദ്യം നമ്പർ - 2916

മറുപടിയ്ക്ക്

മലപ്പുറം ജില്ലയിൽ തീരദേശ പാത നിർമ്മാണം

ചോദ്യം

ഉത്തരം

ശ്രീ.അബ്ദുൽ ഹമീദ് പി.

ശ്രീ. ജി. സുധാകരൻ

(പൊതുമരാമത്തും രജിസ്ട്രേഷനും
വകുപ്പ് മന്ത്രി)

(എ) തീരദേശ പാത നിർമ്മാണവുമായി ബന്ധപ്പെട്ട് മലപ്പുറം ജില്ലയിലെ പ്രവൃത്തികൾ ഏത് ഘട്ടം വരെയായെന്ന് വിശദീകരിക്കാമോ;

(എ) തീരദേശ പാത നിർമ്മാണവുമായി ബന്ധപ്പെട്ട് മലപ്പുറം ജില്ലയിലെ പടിഞ്ഞാറേക്കര - ഉണ്ണിയാൽ എന്ന പ്രവൃത്തി കീഫ്ബിയുടെ പരിഗണനയിലാണ്. മറ്റുള്ള ഭാഗങ്ങളിൽ ഇൻവെസ്റ്റിഗേഷൻ പ്രവൃത്തി പുരോഗമിക്കുന്നു

(ബി) വള്ളിക്കുന്ന് മണ്ഡലത്തിലെ തീരദേശ പാത നിർമ്മാണവുമായി ബന്ധപ്പെട്ട നടപടികളുടെ പുരോഗതിയെന്തെന്ന് വ്യക്തമാക്കാമോ;


(ബി) വള്ളിക്കുന്ന് മണ്ഡലത്തിലെ തീരദേശ പാത നിർമ്മാണവുമായി ബന്ധപ്പെട്ട ഇൻവെസ്റ്റിഗേഷൻ പ്രവൃത്തികൾ പുരോഗമിച്ചു വരുന്നു.

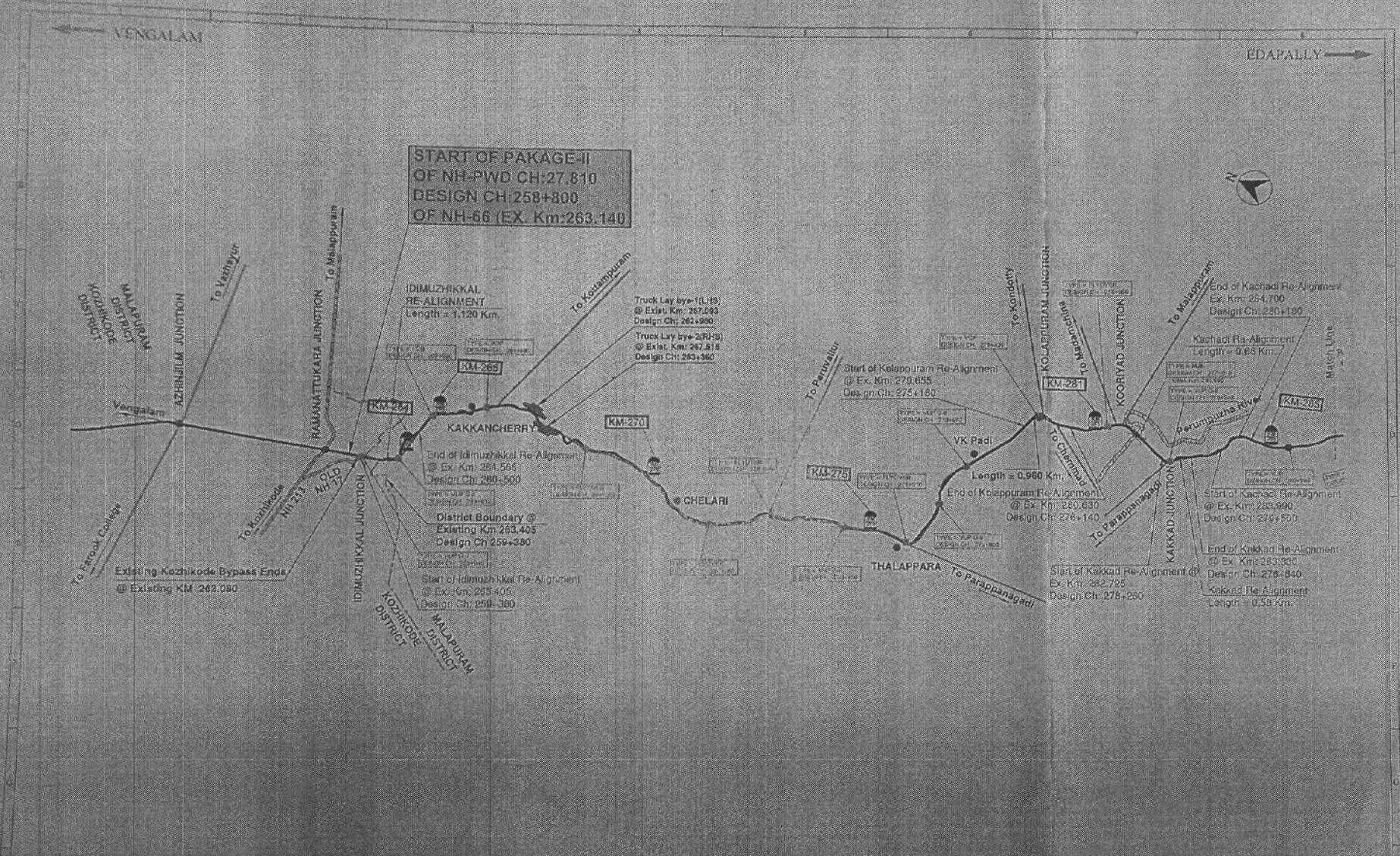
(സി) മലപ്പുറം ജില്ലയിൽ ദേശീയപാത വികസനവുമായി ബന്ധപ്പെട്ട സ്ഥലമേറ്റെടുപ്പ് സർവ്വേ നടപടികൾ പൂർത്തീകരിച്ചിട്ടുണ്ടോ;

(സി) ഇല്ല. സർവ്വേ നടപടികൾ നടന്നു വരുന്നു

(ഡി) നിലവിലെ ദേശീയപാതയിൽ നിന്ന് മലപ്പുറം ജില്ലയിൽ അലൈൻമെന്റ് മാറ്റം വരുത്തുന്നുണ്ടോ; ഉണ്ടെങ്കിൽ മാറ്റം വരുന്ന ഭാഗങ്ങളുടെ മാപ്പ് സഹിതം വ്യക്തമാക്കാമോ?

(ഡി) ഉണ്ട്. ഇടിമുഴക്കൽ, കോളപ്പുറം, കാക്കാട്, കാച്ചാടി, പുത്തനത്താണി എന്നീ ഭാഗങ്ങളിൽ അലൈൻമെന്റിൽ ചെറിയ മാറ്റങ്ങളും കോട്ടപ്പുറം, വളാഞ്ചേരി എന്നിവിടങ്ങളിൽ പുതിയ ബൈപ്പാസും പ്രൊപ്പോസ് ചെയ്തിട്ടുണ്ട്. അലൈൻമെന്റിൽ മാറ്റം വരുത്തുന്ന ഭാഗങ്ങളുടെ മാപ്പ് ഇതോടൊപ്പം അനുബന്ധമായി ചേർക്കുന്നു.


സെക്ഷൻ ഓഫീസർ



LEGENDS

Proposed	Single Lane	20m
Existing Road	Proposed	20m
National Highway	Proposed	20m
State Highway	Proposed	20m
Other Road	Proposed	20m
Water Body	Proposed	20m
Setback	Proposed	20m
Field Plant	Proposed	20m
Track Layout	Proposed	20m
Other	Proposed	20m

NOTES

1. All dimensions are in meters unless otherwise specified.
2. All dimensions are to be measured from the center line of the road.
3. All dimensions are to be measured from the center line of the road.

NO.	DATE	DESCRIPTION OF REVISIONS	BY

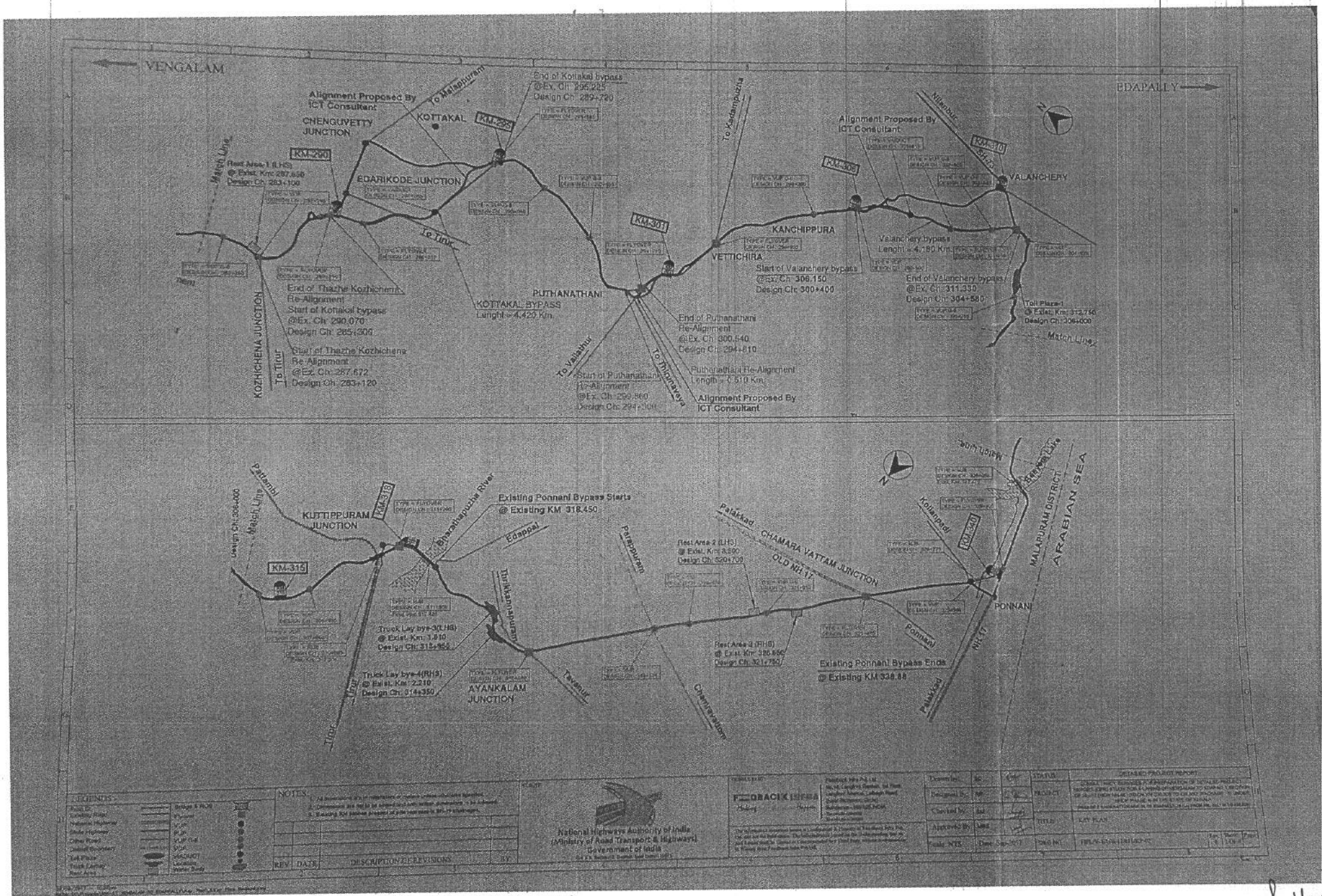
National Highways Authority of India
 (Ministry of Road Transport & Highways)
 Government of India
 New Delhi

FEEDBACK INFRA
 Planning & Design Division
 National Highways Authority of India
 New Delhi

Drawn by	SC	CH	STATUS
Designed by	RA	CH	PROJECT
Checked by	SM	CH	TITLE
Approved by	SP	CH	DATE
Scale	1:100	DATE	2017
DRG NO.	PH/2017/011/01	Sheet	1 of 1

DETAILED PROJECT REPORT

CHAKKAD, KACHADI & KOLAPPURAM RE-ALIGNMENT PROJECT
 NEAR KAKKANCHERRY, KAZHIKODI DISTRICT, MALAPURAM DISTRICT
 STATE HIGHWAY 66 (NH-66)
 PHASE I (RE-ALIGNMENT OF NH-66 FROM EX. KM. 258+800 TO EX. KM. 263+140)



LEGENDS

Proposed Road	Proposed
Existing Road	Existing
National Highway	NH
State Highway	SH
Other Road	OR
Canal/Drainage	CD
Water Line	WL
Truck Lane	TL
Rest Area	RA

NOTES

- All dimensions are in meters unless otherwise specified.
- Dimensions are to be taken from the centerline of the road.
- Existing S.D. should be kept as per the plan.

REV.	DATE	DESCRIPTION OF REVISIONS	BY



FOR BACK COVER

Drawn by: [Name]

Checked by: [Name]

Approved by: [Name]

Date: [Date]

NO.	DATE	STATUS	REVISION

Handwritten signature and text at the bottom right corner.