

പതിനാലാം കേരള നിയമ സഭ
 പതിനാറാം സമ്മേളനം

നക്ഷത്രചിഹ്നമിടാത്ത ചോദ്യം നം. 4745

14.11.2019- ൽ മറുപടിക്ക്

കാലടി സമാന്തര പാലത്തിന്റെ നിർമ്മാണ പുരോഗതി

ചോദ്യം


ഉത്തരം

ശ്രീ.റോജി എം. ജോൺ:

ശ്രീ. ജി. സുധാകരൻ
 (പൊതുമരാമത്തും രജിസ്ട്രേഷനും വകുപ്പു മന്ത്രി)

- | | |
|---|---|
| <p>(എ) അങ്കമാലി മണ്ഡലത്തിലെ സമാന്തര നിർമ്മാണ സംബന്ധിച്ച് വകുപ്പുമന്ത്രിയുടെ തയ്യിൽ തീരുമാനങ്ങളിൽ നടപ്പിലാക്കിയവയെ സംബന്ധിച്ചും പ്രവൃത്തിയുടെ വരെയുള്ള പുരോഗതിയെ കുറിച്ചും വിശദമാക്കാമോ;</p> <p>(ബി) യോഗ തീയതി മുതൽ രണ്ട് മാസത്തിനകം ഡിസൈൻ പൂർത്തീകരിക്കുമെന്ന് അറിയിച്ചതു പ്രകാരം ഡിസൈൻ പൂർത്തീകരിച്ചോ; വിശദാംശം ലഭ്യമാക്കാമോ;</p> <p>(സി) പ്രവൃത്തിയുടെ തയ്യാറാക്കിയോ; വിശദാംശം ലഭ്യമാക്കാമോ;</p> <p>(ഡി) പ്രസ്തുത പ്രവൃത്തിക്കായി ഏറ്റെടുക്കുന്നതിനുള്ള നോട്ടീഫിക്കേഷൻ നടപടികൾ ഏതുഘട്ടം വരെയായി എന്ന് വ്യക്തമാക്കാമോ;</p> | <p>(എ) പുതുക്കിയ അലൈൻമെന്റ് പ്രകാരം 22-05-2017 & -ൽ മണ്ണ് പരിശോധന പൂർത്തീകരിക്കുകയും (ബി) ആയതിന്റെ ടെന്റേറ്റീവ് ജനറൽ ഡിസൈൻ 11- & 09-2018 -ലും ജനറൽ ഡിസൈൻ ഡ്രോയിങ് 18- (സി) 03-2019 ലും പെതുമരാമത്ത് ഡിസൈൻ വിഭാഗത്തിൽ നിന്നും ലഭിച്ചു. ഇതനുസരിച്ച് പാലവും ബെമ്പാസ് റോഡും കൂടി ഉൾപ്പെടുത്തി ഭരണാനുമതി ലഭിക്കുന്നതിനായി വിശദമായ പ്രൊജക്ട് റിപ്പോർട്ട് തയ്യാറാക്കി വരുന്നു.</p> <p>(ഡി) പ്രാഥമിക നോട്ടീഫിക്കേഷൻ പ്രസിദ്ധപ്പെടുത്തി അതിർത്തിക്കല്ലുകൾ കാലടിഭാഗത്ത് മറ്റുർ മുതൽ ചെങ്ങൽ വരെ സ്ഥാപിച്ചു. എന്നാൽ തദ്ദേശവാസികളുടെ എതിർപ്പുമൂലം പുഴയുടെ ഇരുവശങ്ങളിലും അതിർത്തിക്കല്ലുകൾ സ്ഥാപിക്കാൻ സാധിച്ചിട്ടില്ല.</p> |
|---|---|

- | | |
|---|---|
| <p>(ഇ) സ്ഥലം ഏറ്റെടുക്കുന്നതിനായി ജില്ലാ കളക്ടർക്ക് സർക്കാർ നൽകിയ കത്തിന്റെ പകർപ്പ് ലഭ്യമാക്കാമോ;</p> | <p>(ഇ) സ്ഥലം ഏറ്റെടുക്കുന്നതുമായി ബന്ധപ്പെട്ട് ജില്ലാ കളക്ടർക്ക് ബന്ധപ്പെട്ട എക്സിക്യൂട്ടീവ് എഞ്ചിനീയർ റീകിസിഷൻ നൽകിയിട്ടുണ്ട്. (പകർപ്പ് ഉള്ളടക്കം ചെയ്യുന്നു).</p> |
| <p>(എഫ്) പ്രസ്തുത പ്രവൃത്തി എന്ന് തുടങ്ങാൻ കഴിയുമെന്ന് വ്യക്തമാക്കാമോ;</p> | <p>(എഫ്) പുതുക്കിയ ഭരണാനുമതി ലഭ്യമാക്കി സ്ഥലം ഏറ്റെടുപ്പ് നടപടികൾ പൂർത്തീകരിച്ചതിനുശേഷം സാങ്കേതികാനുമതിയും ദർഘാസ് നടപടിക്രമങ്ങളും പൂർത്തീകരിച്ചതിനുശേഷം മാത്രമേ പ്രവൃത്തി ആരംഭിക്കാൻ സാധിക്കുകയുള്ളൂ.</p> |
| <p>(ജി) പ്രസ്തുത പ്രവൃത്തി ആരംഭിക്കുന്നതിന് പ്രാദേശിക മായോ അല്ലാതെയോ ആരുടെയെങ്കിലും എതിർപ്പുണ്ടോ; ഉണ്ടെങ്കിൽ വിശദാംശം ലഭ്യമാക്കാമോ?</p> | <p>(ജി) കാലടിഭാഗത്തും, പെരുമ്പാവൂർ ഭാഗത്തും അപ്രോച്ച് റോഡിനു വേണ്ടി സ്ഥലമെടുക്കുന്നതിനു വേണ്ടി അതിർത്തിക്കല്ലുകൾ സ്ഥാപിക്കുന്ന പ്രവൃത്തി തദ്ദേശവാസികളുടെ എതിർപ്പുമൂലം പൂർത്തിയാക്കുവാൻ സാധിച്ചിട്ടില്ല.</p> |


 സെക്ഷൻ ഓഫീസർ

BRM on/wd

2-45

OFFICE OF THE
EXECUTIVE ENGINEER, PWD ROADS & BRIDGES DIVISION,
ERNAKULAM, THIRIKKAKARA P.O., PIN-682 021
Tel Fax No: 0484-2425353 Email: eeroadsekm@ylnhoo.co.in

No.A2--2067/09


Dated: 11.05.2017.

From
The Executive Engineer.
To
The District Collector
Collectorate,
Ernakulam.

Sir.

Sub:- Construction of Bypass road and new Bridge across Periyar river at Kalady-
submission of revised requisition for Land Acquisition -reg.

- Ref: - 1) Decision taken in the meeting convened by the District Collector in the
presence of Hon'ble M.P. Sri. Innocent on 09/05/2017.
2) Letter No. C2-7033/17 dated 10/03/2017 of the District Collector
3) GO (Rt) No. 492/2012/PWD, dated 27/03/2012.




Kind attention is invited to the reference cited,

As per the direction contained in the letter under reference (2) cited, I am submitting
herewith the revised requisition for Land Acquisition in Form No.2.

As per the decision taken in the meeting held on 09/05/2017 vide reference (1) cited,
alignment stones as per the approved alignment are to be planted after publishing 11 (1)
notification. Land for an extent of 303.50 are which is coming under 3 villages namely,
Mattoor, Vadakkumbagom and Okkal is to be acquired for the work.

I request that necessary action may please be taken for submitting the Form of
Requisition to District Collector at an early date.

Yours faithfully,


EXECUTIVE ENGINEER.

- Encl:- 1) Requisition - 5 sets
2) Copy of A.S.
3) Copy of Alignment plan.

Alw

PWD (D)

LA No: no: 4745

FORM NO. 2

[See rule 3(2)]

FORM OF REQUISITION FOR ACQUISITION OF LAND

1. Name of district, taluk and village in which the land proposed to be acquired is situated : District - Ernakulam
Taluk - Aluva & Kunnathunad
Villages- Mattoor, Vadakkumbagom & Okkal
2. Survey Number(s) of the land proposed to be acquired : 1) Mattoor Village - 420,425,427,428,429,430, 443,444,445,446 & 449
2) Vadakkumbagom Village - 393,394,396,397, 398,399 & 401
3) Okkal Village - 104,105,108,109,110,126 & 127
3. Extent of land to be acquired (Place with measurements: 303.50 Are (749.65 Cents) and demarcations approved by a competent officer is attached)
4. Purpose for which it is to be acquired : For the construction of bye pass road and bridge at Kalady
5. (a) Name and designation of the departmental officer, if any, deputed for the joint inspection with the revenue officer : Assistant Engineer,
PWD Bridges section, Aluva
- (b) Whether it is necessary to take possession of the land in advance by invoking the urgency clause under Section 40 of the Land Acquisition Act. : N.A
- (c) The special reasons for invoking urgency clause : N.A
6. Whether the resolution of the Local Self Government Institution to use the land for the specific purpose is attached : N.A
7. If required on behalf of Panchayat or Municipal Council or Corporation, whether the certificates regarding the suitability of the site are appended : N.A

8. (a) Whether the sanction of the competent authority has been obtained--- : Yes
- (i) for the work for which the land is required : G.O.(Rt) No. 492/2012/PWD dt.27.03.2012
- (ii) for the requisition of the land in question : G.O.(Rt) No. 492/2012/PWD dt.27.03.2012
- (b) Whether necessary budget provision exists for meeting the cost of acquisition. : Yes
9. Whether objection of the owners of the land have been considered : N.A
10. Whether any other suitable site is available : N.A
11. Whether the Local Self Government Institution concerned has agreed is abide by the conditions that may be imposed for alienation of the land after acquisition. : N.A

Declaration

Certified that all the facts stated above are true to the best of my knowledge and information.

(Office Seal)

Signature and Designation of the
Requisitioning Authority

EXECUTIVE ENGINEER
P.W.D. BRIDGES DIVISION
ERNAKULAM

ASSISTANT EXECUTIVE ENGINEER
P.W.D. BRIDGES DIVISION,
ERNAKULAM, KAKKANAD P.O.
COCHIN. INDIA

ASSISTANT ENGINEER
P.W.D. BRIDGES SECTION
ALLVA

[Handwritten Signature]
01/03/2012